

TRIARIUS

Observatorio Internacional sobre el Terrorismo y las Nuevas Amenazas

Volumen 2 - Edición Especial N° 17



17 de diciembre de 2018

ÁFRICA

Un continente estratégico para el Mundo





Medellín - Colombia
Edición Especial No. 17
17 de diciembre de 2018

Editor

Douglas Hernández

Autor de esta obra

Antonio Lupiañez Martínez
(España).

Analista de Inteligencia egresado
del Security College US.

Esta es una edición especial
publicada por el Observatorio
Internacional sobre el Terrorismo y
las Nuevas Amenazas.
Complementa el Boletín que se
publica regularmente cada 15 días.

Información de Contacto:

Douglas Hernández
Medellín, Colombia
Movil: (+57) 321-6435103
director@fuerzasmilitares.org
hernandez.douglas@hotmail.com



Presentación

Antonio Lupiañez Martínez es un ciudadano español que constantemente se capacita para entender mejor el mundo en el que vivimos. Ya antes ha colaborado con TRIARIUS, y ha prometido seguir haciéndolo.

En esta oportunidad nos envía un trabajo sobre África que realizó como alumno del LXIV Curso de Altos Estudios Internacionales, de la Sociedad de Estudios Internacionales de España (SEI).

El documento de 62 páginas es interesante y fácil de digerir. Bastante ilustrado a través de mapas temáticos, introduce al lector a una realidad compleja, y desde una óptica humanista, que reconoce el sufrimiento que a través de siglos han atravesado los africanos, y expone de manera descarnada los atropellos de diferentes potencias en procura de beneficios económicos.

No solo aborda la historia del continente, sino también complejas tramas geopolíticas actuales, por las cuales las potencias se han ido posicionando sobre el terreno con la intención de dominar territorios ricos en una u otra materia prima.

En un análisis final, se presentan las debilidades, oportunidades, fortalezas y amenazas, presentes en ese continente, y de manera prospectiva el autor augura un futuro promisorio para los africanos, si y solo si la comunidad internacional toma las medidas apropiadas para apoyar a los países africanos. De lo contrario los problemas de África, multiplicados, se tornarán contra Europa.

¡Conocer para vencer!

Douglas Hernández

Editor

ÁFRICA: UN CONTINENTE ESTRATEGICO PARA EL MUNDO

Por Antonio Lupiáñez Martínez

INDICE

RESUMEN:.....	4
INTRODUCCIÓN.....	4
1.- PASADO LEJANO:	6
2.- PASADO PRÓXIMO:	8
2.1.- EL REPARTO DEL CONTINENTE ENTRE LOS EUROPEOS.....	10
3.- PASADO RECIENTE, LA DESCOLONIZACIÓN Y SUS CONSECUENCIAS.	14
4.- PASADO INMEDIATO Y PRESENTE.	21
4.1.- GUERRA CIVIL EN SOMALIA	21
4.2.- CONFLICTO SUDAN – CHAD	24
4.2.1.- LA GUERRA SURSUDANESA	28
4.2.2.- CONFLICTO DE DARFUR	29
4.2.3.- LA CIRISIS HUMANITARIA DE EL CHAD	31
4.3.- LA GUERRA EN NIGERIA	33
4.4.- EL SAHEL Y BOKO HARAM.....	35
4.5.- FUERZAS MILITARES EXTRANJERAS EN AFRICA	38
4.5.1.- FUERZAS MILITARES FRANCESAS.....	38
4.5.2.- FUERZAS MILITARES ESPAÑOLAS.....	40
4.5.3.- FUERZAS MILITARES ESTADOUNIDENSES.....	46
4.5.4.- FUERZAS MILITARES CHINAS.....	48
4.5.5.- FUERZAS MILITARES JAPONESAS	50
4.5.6.- FUERZAS ARMADAS ITALIANAS.....	51
4.6. YIBUTI UN CASO ESPECIAL, “LA BASE MILITAR DE AFRICA”	51
4.7.- ¿Y QUÉ TIENE ÁFRICA?.....	53
5.- “FUTURIBLE”	56
5.1.- POSITIVO.....	56
5.1.1.- FORTALEZAS INTERNAS.....	56
5.1.2.- OPORTUNIDADES EXTERNAS.....	56
5.2.- NEGATIVO.....	57
5.2.1.- DEBILIDADES.....	57
5.2.2.- AMENAZAS.....	58
6.- CONCLUSIONES.....	58
BIBLIOGRAFIA:.....	61
RECURSOS DE INTERNET:.....	61

RESUMEN

África es un gran continente, que tiene “de todo” y “carece de todo” desde el principio de los tiempos su posición geográfica y sus riquezas naturales han convertido a este continente en el centro de muchas miradas, en él han existido reinos, imperios, califatos, su gente ha sufrido incursiones “predatorias” o “rafias” de otros pueblos, los han sometido, los han esclavizado, los han deportado a tierras lejanas, los han empleado en guerras que nada tenían que ver con ellos, ni entendían, les han quitado sus riquezas naturales, los han enfrentado unos con otros, les han hecho modificar sus creencias, les han obligado a emigrar y a desplazarse a lugares lejanos buscando seguridad y su supervivencia, y con todo cuando viajas por África todavía ves gente que tiene una sonrisa en su cara, que se alegra de hablar contigo, un continente con una población muy joven que tiene muchísimas ganas de superarse, de sobrevivir, que tiene muchísimo que aportar a la humanidad, pero que no acaba de salir de su sumisión al resto del mundo.

Un continente que tiene esperanza en que las cosas cambien y en poder ocupar el sitio que la geografía y la naturaleza le han dado en el planeta tierra.

INTRODUCCIÓN

La idea de realizar este trabajo sobre el continente africano surgió a raíz de los acontecimientos que están ocurriendo en el mismo, en su historia actual, del surgimiento de grupos terroristas que secuestran niñas, que se adhieren jurando fidelidad a un “estado islámico” que ni es estado, puesto que no tiene el reconocimiento internacional, ni es Islámico, puesto que tergiversa y manipula de forma interesada las Suras del Corán, Libro sagrado que contiene las enseñanzas y preceptos que rigen la religión musulmana.

Como intento de comprensión de las luchas fratricidas entre grupos étnicos de su población, para entender por qué la presencia de tropas francesas en el Sahel, para comprender por qué es importante para Europa la presencia de estas fuerzas militares, para comprender la presencia de tropas españolas en esos territorios, en definitiva para ponerme al día sobre un continente que por diversos motivos me atrae y del que realmente sabía muy poco, porque en mis tiempos de estudiante África se estudiaba lo justito como para saber dónde estaba, y que era un continente productor de materias primas que se exportaban al resto del mundo, pero no se estudiaba la “forma” en la que fue colonizado, el reparto que del continente hicieron las potencias hegemónicas del momento sobre sus tierras, riquezas naturales y sus gentes. Así pues, me ha parecido conveniente ponerme al día en mis conocimientos sobre África y pretendo exponer lo que he aprendido siguiendo el siguiente trayecto histórico:

Pasado lejano, antes de la colonización europea, cuando existían diferentes estructuras organizativas y el continente ya sufría las incursiones árabes para la captura de esclavos.

Pasado próximo, cuando empezaron a llegar los primeros europeos a sus costas con la intención de establecer asentamientos comerciales y de avituallamiento de barcos que realizaban la ruta hacia la India, siendo el embrión de la colonización de todo el continente, la esclavitud de sus habitantes y el comercio con los mismos, y su posterior reparto territorial entre potencias europeas cuyas “normas” surgieron del tratado de Berlín, organizado por Bismarck.

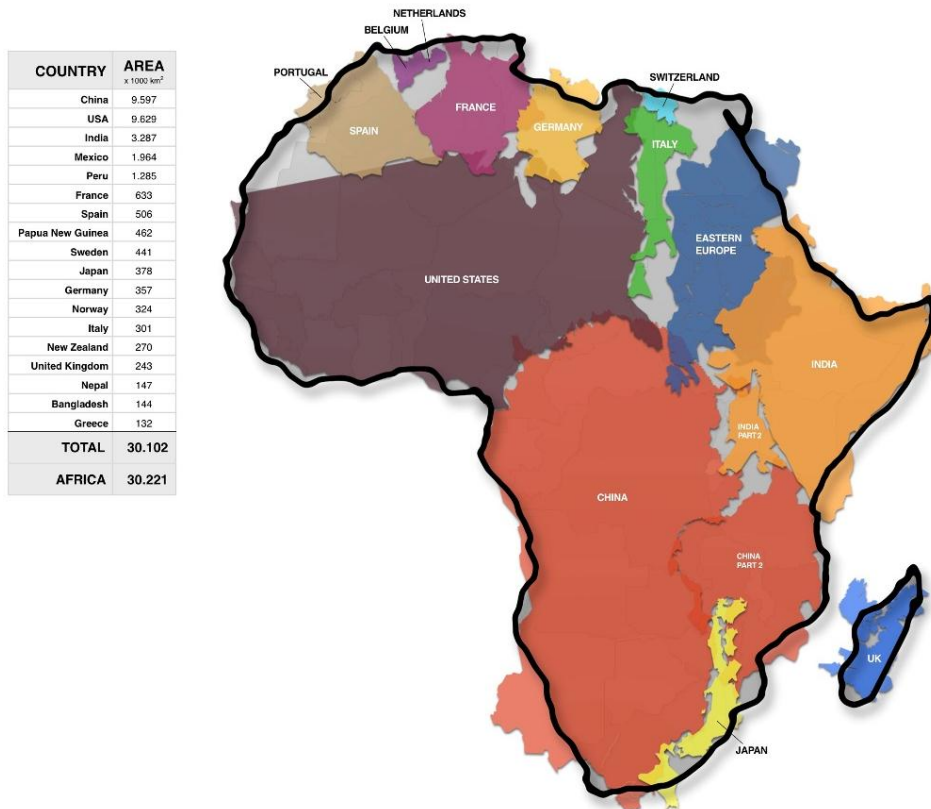
Pasado más reciente, cuando comienza la descolonización del continente y el surgimiento de nuevos estados, con pequeñas o casi nulas modificaciones de las fronteras heredadas de las potencias coloniales.

Pasado inmediato y presente, las guerras, revoluciones, terrorismo, y la amalgama de actores que están en la actualidad saqueando el continente.

Y finalmente un “futurible” del continente africano, con las nuevas inversiones extranjera, hacia donde se dirige el continente en el orbe mundial, cuál puede ser su papel, todo ello basándome en los resultados desde un punto de vista de análisis DAFO., del continente.

No pretendo que sea un tratado de la historia de África, pues hay muchos y desde luego con una calidad a la que yo no puedo llegar, además que sería un trabajo extensísimo, pero si me gustaría compartir de una forma clara, sencilla, muy visual. Emplearé todos los mapas e imágenes que localice, pues creo que una imagen vale más que mil palabras y ayudan muchísimo para asimilar y comprender lo que pasa y por qué pasa, para que se conozca y entienda la realidad del continente, para que se empatice con esos emigrantes que arriesgan sus vidas en las aguas del mediterráneo, en búsqueda de un futuro mejor... que luego la realidad les demuestra que quizás no es lo que ellos venían buscando, pues se encuentran con rechazos sociales, racismo, xenofobia, discriminación y un montón de trabas administrativas burocráticas, además de las barreras idiomáticas y culturales, que les imposibilitan o como mínimo les dificulta enormemente legalizar sus situaciones personales.

Así pues, comienza esta andadura que espero sea interesante y del agrado de todos aquellos que la lean, y les genere el deseo de viajar a un continente que tenemos a tan solo a 14 kilómetros de nuestras costas, de conocer un poquito más y mejor este continente que tiene un tamaño que sorprende como se puede observar en este mapa creado por Krai Krause ¹ y del que yo cuando lo he descubierto me he quedado realmente sorprendido, pues nunca me había planteado realizar una superposición de este tipo para conocer realmente el tamaño de este continente, sí que hay muchísimos datos de superficie, pero son cifras con las que no te haces una idea real de tamaño o superficie, así es como realmente se ve.



Mapa en el que se muestra el verdadero tamaño de África, creado por Kai Krause.²

¹ https://en.wikipedia.org/wiki/Kai_Krause

² <https://news.microsoft.com/uploads/2015/10/true-size-africa-map.jpg>

1.- PASADO LEJANO:

África, a pesar de lo que pensamos en el resto del mundo tiene una historia y existía antes de que los europeos se fijaran en ella, tenía su distribución territorial, sus gentes estaban organizadas, existían estados, naciones, imperios, califatos y tenían contactos con otras razas y pueblos, había rutas comerciales que la atravesaban de norte a sur y de este a oeste.

Recientemente se ha descubierto en el continente en Marruecos³ en el yacimiento arqueológico de Jebel Irhoud, unos restos humanos con una data aproximada de entre 337.000 y 374.000 años atrás, lo que es en la práctica 100.000 años anterior a los fósiles más antiguos conocidos hasta ahora, por lo que se puede decir que África es cuna de la humanidad, desde donde se cree que surgieron nuestros antepasados independientemente de su ubicación ya que algunos autores afirmaban que la expansión del “homo sapiens” comenzó en lo que hoy conocemos como Etiopia, con este descubrimiento arqueológico parece ser que cambian las cosas, pero lo que está claro y no cambia nada es que procedemos del continente Africano.

Que allí estaban organizados, que sus habitantes no eran salvajes, no eran razas inferiores, como se pensaba en el continente europeo por el siglo XIX, según se publicó en una enciclopedia de prestigio universal (Larousse).

“Las potencias se atribuyeron la misión de llevar la civilización al continente africano, poblado por supuestas razas inferiores. El Grand Dictionnaire Universel du XIXe siècle de Larousse, en consonancia con las teorías de la craneometría de aquel entonces, que mantenían que una mayor capacidad craneal - la europea – garantizaba una inteligencia superior frente a otras razas – la negra - con un cráneo más pequeño, afirmaba: Un hecho incontestable y que domina a los restantes es que ellos (la especie negra) tiene el cerebro más estrecho, más ligero y menos voluminoso que la especie blanca, en toda la serie animal, la inteligencia está en relación directa con las dimensiones del cerebro, del número y profundidad de las circunvalaciones, este hecho es suficiente para probar la superioridad de la especie blanca sobre la negra” (Larousse 1866 -1877)⁴

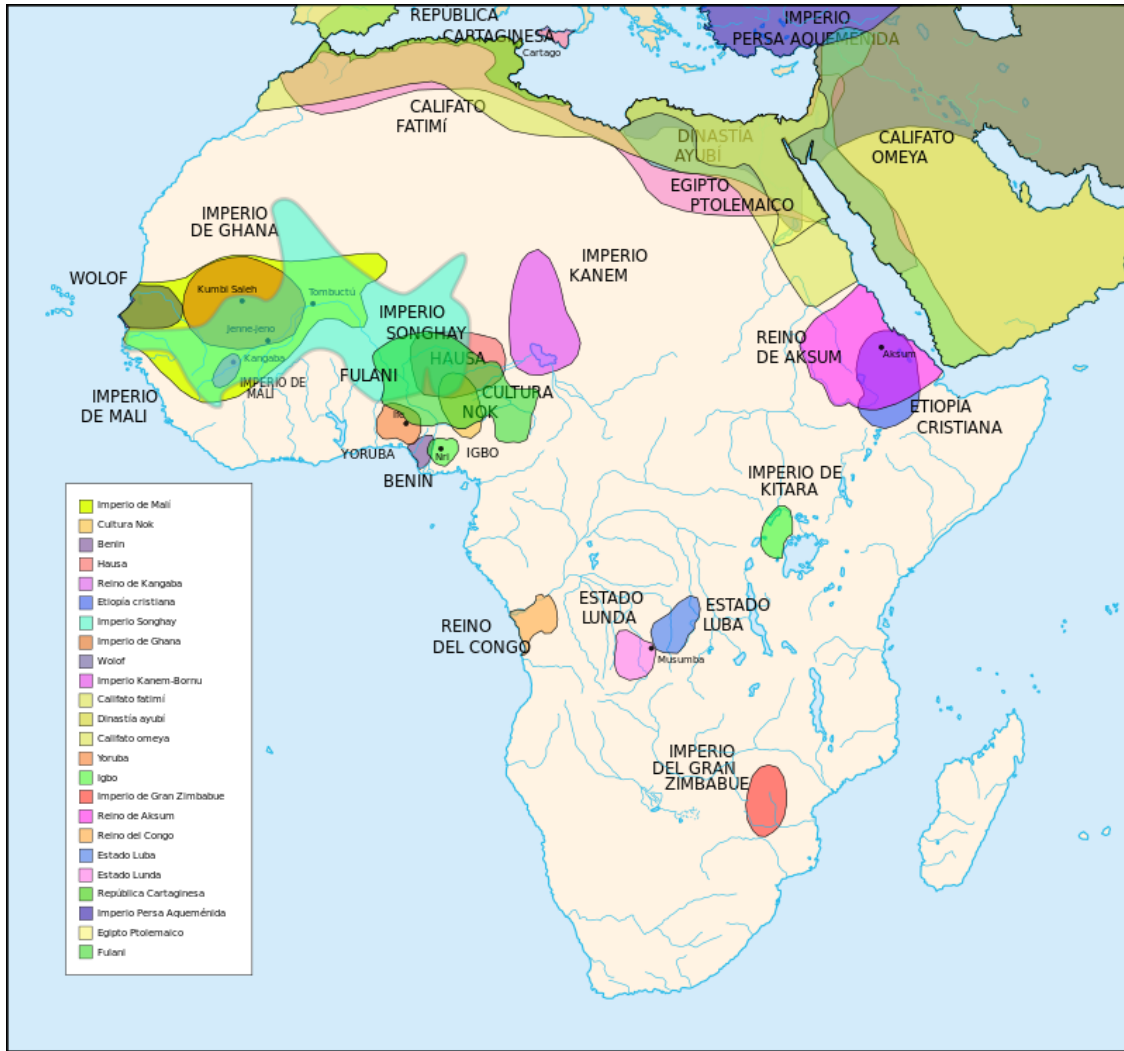
A continuación, en el siguiente mapa se sitúan los diferentes estados, imperios y califatos que han existido en África, y que los europeos nos encargamos de destruir con nuestra presencia los que encontramos, llevados por nuestra supuesta superioridad intelectual, avaricia y afán de expansión territorial.

Como se puede apreciar en este mapa, África estaba habitada, organizada y entre los diferentes pueblos que la habitaban existían sus luchas, rencillas, guerras, conquistas, exactamente igual que las había en Europa entre las diferentes naciones que la componían, surgiendo estados y desapareciendo otros, por cuestiones políticas, por anexiones militares, o por acuerdos, convenios, matrimonios etc., África tenía su propia trayectoria, aislada del resto del mundo quizás por desconocimiento de las demás culturas existentes en el planeta, por lejanía o por el motivo que fuese, sus habitantes parece que estaban hechos de otra “madera”, ya que su clima es extremo, su fauna es predatoria, capaz de aniquilar a un humano no adaptado o preparado al medio, sus microorganismos e insectos, transmitían enfermedades capaces de causar la muerte, sus tierras eran pobres y sus cosechas escasas debido a la dureza del terreno y el clima, las zonas selváticas o boscosas tropicales eran difíciles de cultivar y de explotar, su ganadería era de subsistencia para el clan o tribu, en definitiva eran gentes adaptadas a una vida muy difícil y dura.

Tan dura que los hizo un poco más fuertes, diferentes en cuanto a capacidad de trabajo y resistencia física, con una salud más preparada para resistir a todo lo que el continente les había otorgado tanto bueno como malo.

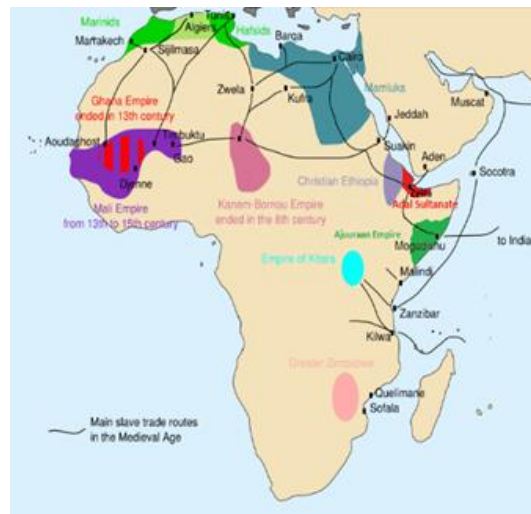
³https://es.wikinews.org/wiki/Descubren_en_Marruecos_los_f%C3%B3siles_m%C3%A1s_antiguos_conocidos_del_Homo_sapiens

⁴ EL REPARTO DE ÁFRICA, De la Conferencia de Berlín a los conflictos actuales, de Roberto Ceamanos, págs. 39, 41.



Mapa de los imperios, estados y califatos africanos.⁵

Además, sufrían por parte de las diferentes tribus árabes las incursiones en busca de seres humanos para convertirlos en esclavos y comerciar con ellos, ya que la esclavitud había existido en la Arabia preislámica, como se puede apreciar las diferentes rutas esclavistas que recorren todo el continente africano y que se muestran en el mapa.



En el mapa de la derecha: Principales rutas del comercio musulmán de esclavos en África.⁶

⁵ https://es.wikipedia.org/wiki/Imperios_africanos

⁶ https://es.wikipedia.org/wiki/Comercio_de_esclavos#/media/File:African_slave_trade.png

2.- PASADO PRÓXIMO:

Como consecuencia al expansionismo desmedido Europeo, el descubrimiento del continente Americano, la necesidad de nuevas materias primas con las que alimentar una población creciente, la búsqueda de nuevos mercados para los nuevos productos, el afán de supremacía de algunas potencias sobre el resto de los países, Europa comenzó a fijarse en el continente Africano, la búsqueda de nuevas rutas comerciales con Asia hizo que se comenzara a circunvalar las costas africanas, estableciendo pequeños enclaves para asegurar las nuevas rutas y el abastecimiento de las naves, estableciendo contactos y comercio con los habitantes africanos de la costa, que posteriormente se convirtieron en intercambios de productos. Los europeos comerciaban con caballos, armas, telas, etc., y a cambio obtenían, oro, marfil, maderas nobles, aceite de palma, y un gran número de productos exóticos incluidos hombres y mujeres, que convertidos en esclavos y trasladados a las metrópolis constituían un símbolo de “estatus” y prestigio para sus poseedores, realizando tareas en el servicio doméstico.

El precio que los jinetes “Wolof”⁷ pagaban por un caballo oscilaba entre 9 y 14 esclavos por caballo, posteriormente las incursiones europeas al interior del continente en busca de esclavos resultarían devastadoras para la demografía del continente, si bien es cierto que no hay cifras contrastadas, ya que muchos de los esclavos fallecían en los traslados no llegando a sus destinos, se estima que el flujo de esclavos y los destinos de estos fueron los siguientes:

	España Uruguay	Portugal Brasil	Gran Bretaña	Países Bajos	Estados Unidos	Francia	Dinamarca Bálticos	TOTALES
1501 1550	31.738	32.387	0	0	0	0	0	64.125
1551 1600	88.223	121.804	1.922	1.365	0	66	0	213.380
1601 1650	127.809	469.128	33.695	33.558	824	1.827	1.053	667.893
1651 1700	18.461	542.064	394.567	186.373	3.327	36.608	26.338	1.207.738
1701 1750	0	1.011.143	964.639	156.911	37.281	380.034	10.626	2.560.634
1751 1800	10.654	1.201.860	1.580.658	173.103	152.023	758.978	56.708	3.933.985
1801 1850	568.815	2.460.570	283.959	3.026	111.395	203.890	16.316	3.647.971
1851 1866	215.824	9.309	0	0	476	0	0	225.609

Tráfico de esclavos por país⁸

A estas cifras de esclavos que salieron por las rutas atlánticas, habría que sumar los esclavos que salieron por otras vías, como se muestra en la tabla siguiente⁹ y que correspondería a la esclavitud árabe, comentada y reflejada en el mapa anterior (ref. 6)

⁷ Los wólof son un grupo étnico que se encuentra en Senegal, Gambia y Mauritania.

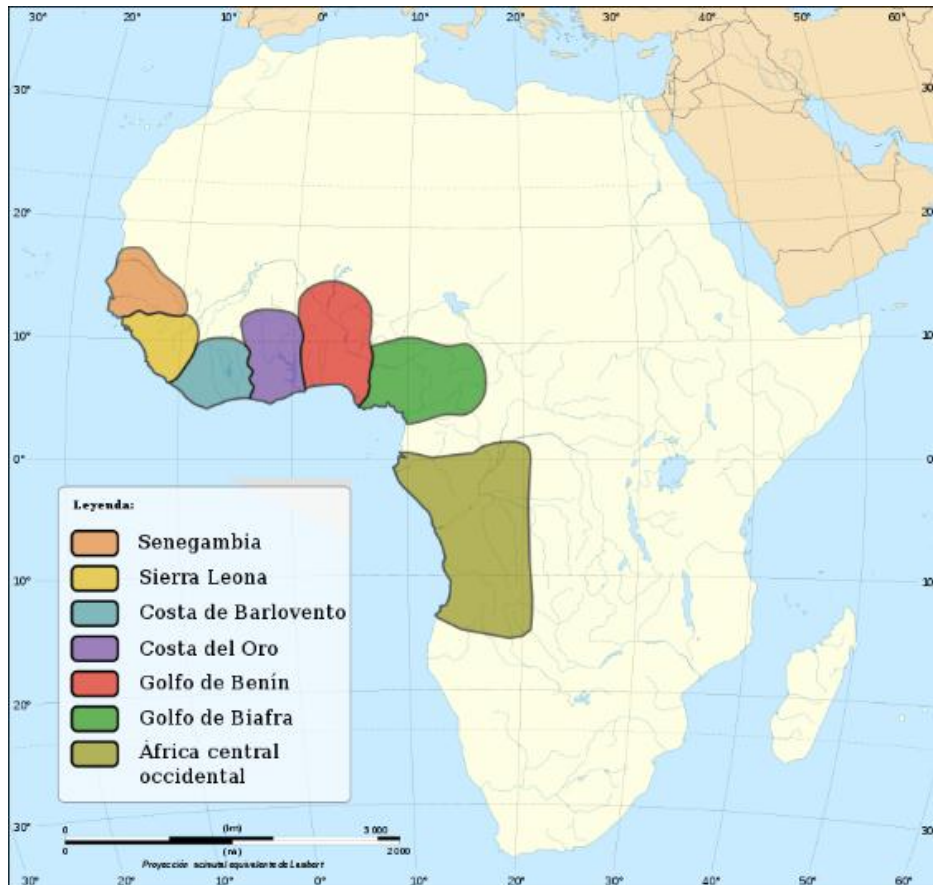
⁸ BREVE HISTORIA DEL AFRICA SUBSAHARIANA, de Eric García Moral, editorial Nowtilus, pág. 120.

⁹ BREVE HISTORIA DEL AFRICA SUBSAHARIANA, de Eric García Moral, editorial Nowtilus, pág. 121.

Ruta de salida	Número de esclavos Exportados.
Transahariana	3.150.000
Mar Rojo	1.05.000
Océano indico	1.042.000

Estas, sumadas a las anteriores nos dan aproximadamente la escalofriante cifra de 18.000.000 de personas que el continente africano perdió, un descenso demográfico que significaría un atraso en su crecimiento con respecto a otros continentes.

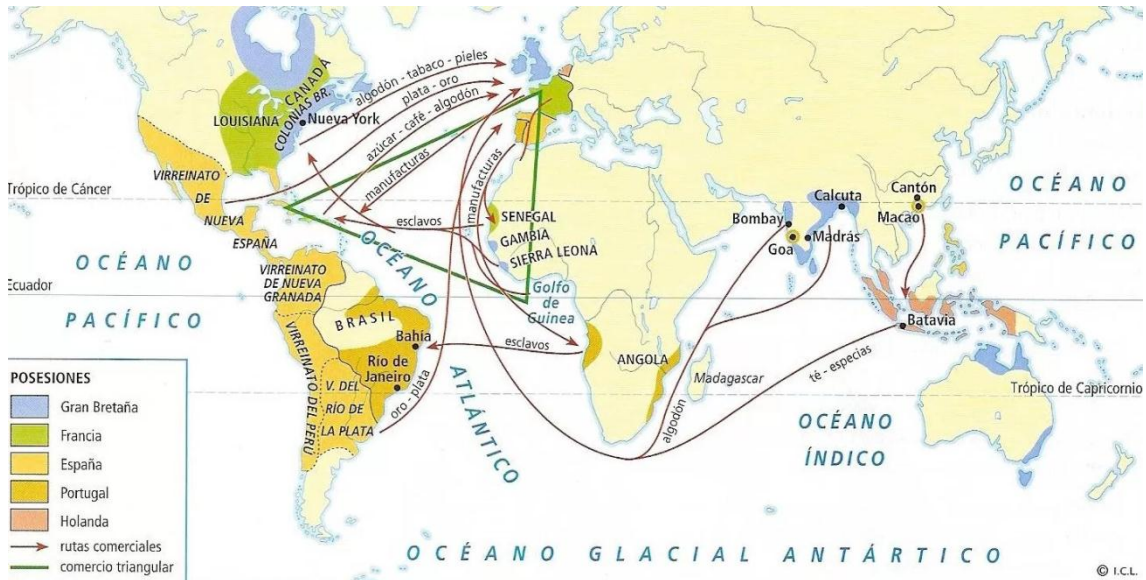
Especialmente las zonas en las que se produjo esta merma fueron las que muestran el siguiente mapa.¹⁰



Con lo que para las potencias colonizadoras se generó lo que se ha denominado “comercio triangular” (que venía a complementar las rutas comerciales preexistentes) consistente en el siguiente ciclo -cuyo objetivo era rentabilizar al máximo, economizando costes de los movimientos de naves-, desde Europa y con dirección a las costas atlánticas de África, partían las naves con productos manufacturados excedentes de producción, una vez allí eran intercambiadas con las tribus locales con las que se había establecido relación comercial, por esclavos, que eran embarcados hacia el nuevo continente Americano, recién descubierto y necesitado de mano de obra “barata y resistente” para las nuevas plantaciones de caña, azúcar, tabaco, etc., que se estaban explotando

¹⁰ https://es.wikipedia.org/wiki/Comercio_atl%C3%A1ntico_de_esclavos

por los nuevos territorios, regresando a sus puertos de origen cargados de oro, plata y los nuevos productos que demandaban en Europa, tal y como se muestra en el mapa siguiente¹¹



Aprovechando la información que se muestra en este mapa, respecto a las potencias del continente europeo origen del comercio triangular, paso a comentar las ocupaciones territoriales y países que tuvieron presencia en el continente y que dieron lugar a la colonización del continente Africano, con las consecuencias que para sus riquezas tubo y que perduran en la actualidad, entendiendo por riquezas, la variedad cultural de sus pueblos y razas, ecología y diversidad de su flora y fauna, así como riquezas minerales las cuales, codiciadas por el hombre blanco, hizo un expolio de las mismas, en las que sus propietarios naturales no obtuvieron los beneficios que deberían de haberse producido, ante semejante potencial económico en productos y mercancías que poseía este maravilloso continente.

2.1.- EL REPARTO DEL CONTINENTE ENTRE LOS EUROPEOS.

El reparto de África en su primera etapa, fue a medida que se iban estableciendo asentamientos de avituallamiento de las naves que hacían el comercio comentado en el apartado anterior, poco a poco se fueron internando tierra adentro, aprovechando los caudalosos ríos que les permitían evitar algunos peligros y daban velocidad al avance, contactando con tribus, e iniciando nuevos intercambios con estas gentes, pero cuando la avaricia del hombre blanco dio con la existencia de minas de oro, y diamantes, se paso a una carrera en ser el primero en ocupar y señalar como propio del estado que antes hubiera llegado a ocupar la zona minera, por lo que para defender dichos lugares y tomar una posesión formal de los mismos, establecer bandera o estandarte del país propietario, se enviaron tropas, y se establecieron compañías explotadoras o extractoras de estos productos.

Se establecieron unas normas para evitar conflictos y enfrentamientos, y se organizó para ello una conferencia, conocida como "La conferencia de Berlín" que se celebró en la ciudad que le dio nombre, fue del 15-11-1884 al 26-02-1885, como resultado de esta, el continente africano quedaría

¹¹ <https://i0.wp.com/www.esascosas.com/wp-content/uploads/2017/02/RutaTriangular5.jpg>

hasta la 1ª guerra mundial así ¹², posteriormente cambiaría como consecuencia de la anexión como “botín de guerra” por parte de los vencedores de las ocupaciones de los vencidos.

Pero de este reparto el mayor beneficiado fue el Rey de Bélgica Leopoldo II, que fue el fundador y único propietario del Estado Libre del Congo, un proyecto privado encabezado por él mismo.

Para lo que convocó y presidió la Conferencia Geográfica de Bruselas que reunía a expertos, exploradores y científicos de seis países europeos. Pretendía establecer normas comunes filantrópicas para proteger el continente africano y sus habitantes de la explotación comercial indiscriminada, dado que con las últimas exploraciones se acababa de abrir África a la penetración europea. Con este fin la Conferencia decidió crear un organismo permanente, la Asociación Internacional Africana (AIA), presidida por el propio Leopoldo, para promocionar la paz, la civilización, la educación y el progreso científico, y erradicar la trata de esclavos que era una práctica común a buena parte del continente.

Utilizó al explorador Henry Morton Stanley para ayudarlo a reclamar el Congo, un área que actualmente ocupa la República Democrática del Congo.

Sin embargo, desde un principio el monarca ignoró estas condiciones y amasó una gran fortuna gracias a la explotación de los recursos naturales del Congo (caucho, diamantes y otras piedras preciosas) y la utilización de la población nativa como mano de obra forzada y esclava.

En diciembre de 1906 el rey Leopoldo, bajo la presión internacional, debido al descubrimiento de su actividad y el genocidio que estaba cometiendo con la población autóctona de la que

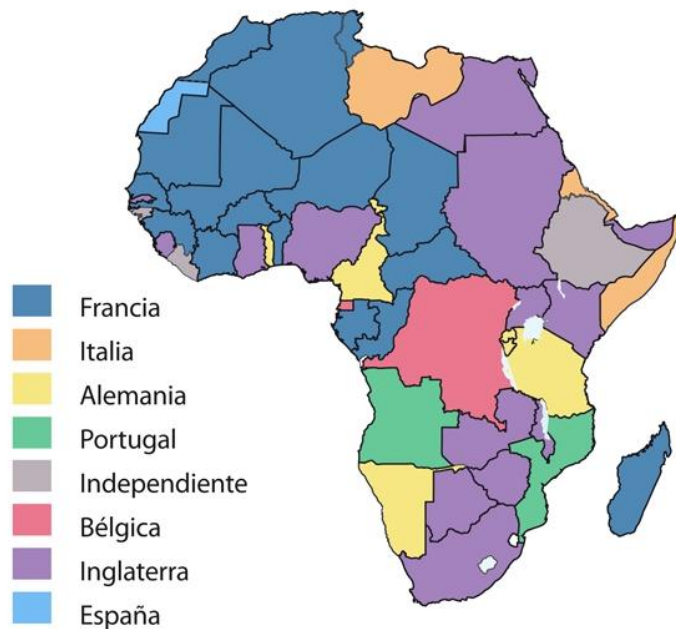
se estaba valiendo, aceptó transferir el Estado del Congo al parlamento belga, pero las negociaciones duraron hasta el 15 de noviembre de 1908, fecha en la que el Parlamento belga asumió su administración.

En el intervalo el Rey negoció una compensación de 50 millones de francos por sus posesiones en el Congo y se deshizo de todas sus obligaciones en la región, que reinvertió en propiedades en la Riviera francesa.

Esta cesión se incluyó en el acta conocida como «Donación real» (1908), por la que Bélgica "heredaba" el Congo, así como de la gestión de las inmensas propiedades personales del rey en Bélgica, preservando su disfrute por sus sucesores en el trono y prohibiendo su venta o alteración.

Leopoldo justificó el tratado afirmando que, como solo tenía hijas, todas casadas con príncipes extranjeros, no quería que su herencia se desmembrara después de su muerte. La Donación Real es desde 1930 un organismo público autónomo del Estado belga, que gestiona el patrimonio heredado de Leopoldo II. Parte de esos bienes se puso a disposición exclusiva de la Casa real belga, y el Estado asumió su gestión y conservación.

Así pues, con este caso concreto comentado, se testimonia que el colonialismo europeo, a pesar de decir que su intención era “culturizar”, expandir la religión, y abolir la esclavitud, en realidad era



¹² https://es.wikipedia.org/wiki/Reparto_de_%C3%81frica

algo habitual y generador de grandes beneficios, pero este caso no es el único, en España tenemos también esclavistas y negreros, algunos de ellos fueron ¹³:

Antonio López y López de Lamadrid, I marqués de Comillas ¹⁴, que fue un empresario, banquero y filántropo español, junto a su mujer, se estableció en a Santiago de Cuba, donde pudo desarrollar una ingente actividad empresarial, a partir, sobre todo, de la sociedad “Antonio López y Hermano”. Con la colaboración de su hermano Claudio López y de otros socios, como Patricio Satrústegui, López impulsó nuevas iniciativas desde Santiago de Cuba, abriendo una nueva tienda de ropas en aquella ciudad, comprando hasta cuatro plantaciones de caña diferentes, cafetales, etc. López adquirió, además, el que fuera el primer vapor de hélice de la marina mercante española, el vapor General Armero y mantuvo, por encima de todo, una gran actividad intermediaria en la venta de esclavos. De hecho, años después su cuñado y empleado, Francesc Bru, conocido como “Pancho”, quien había trabajado con él desde muy joven, escribió a su muerte un pequeño librito, “*La verdadera vida de Antonio López y López*”, donde explica lo que no se había dicho hasta entonces del homenajeado.



Uno de los párrafos se refiere a la fortuna acumulada por tan insigne personaje. “*La fortuna que ha dejado Antonio López data principalmente de las empresas acometidas por este veinte años antes de fallecer.*”

Es inverosímil adquirir tal caudal en tan corto plazo (...) Supongamos que existiera un hombre, tan afortunado, que la suerte le favorezca con todos los premios mayores de la lotería nacional durante 20 años consecutivos (...) no hubiese recogido cuarenta millones sino ¡veintisiete!

Imaginad cuantas y cuantas habilidades habrán sido necesarias para reunir aquel monstruoso caudal.

Cuarenta millones no representa la ganancia adquirida en veinte años de una destreza sin rival y de una suerte inaudita, sino la parte líquida recogida por Antonio López durante dicho periodo, después de cubiertos sus gastos personales y los de su casa siempre considerables y aun espléndidamente regios”.

De hecho, recientemente la estatua¹⁵ suya que se encontraba en la plaza de su mismo nombre de Barcelona, ha sido retirada por este motivo, como que publica en el “Diario El Periódico” en su edición digital¹⁶.



Otro personaje ilustre Español de la época y también “esclavista” fue:

Juan o Joan Güell i Ferrern ¹⁷ (quien también cuenta con una estatua en la Gran Vía de Barcelona ¹⁸) fue un industrial, político y economista español, activo defensor del proteccionismo. Inició una saga familiar de destacados empresarios y patricios catalanes.

Se instaló en Cuba, después de trabajar como dependiente de comercio, fundó junto a otros dos socios su propio negocio, dedicado al comercio de importación y exportación.

¹³ <http://mrdomingo.com/2013/04/10/la-desconocida-historia-de-la-esclavitud-en-espana/>

¹⁴ https://es.wikipedia.org/wiki/Antonio_L%C3%B3pez_y_L%C3%B3pez

¹⁵ https://es.wikipedia.org/wiki/Antonio_L%C3%B3pez_y_L%C3%B3pez#/media/File:A_L%C3%B3pez_y_L%C3%B3pez_-_002.jpg

¹⁶ <https://www.elperiodico.com/es/barcelona/20180223/barcelona-retirara-la-estatua-de-antonio-lopez-el-4-de-marzo-6645506>

¹⁷ https://es.wikipedia.org/wiki/Joan_G%C3%BCell

¹⁸ https://commons.wikimedia.org/wiki/File:Monument_a_G%C3%BCell_i_Ferrer_-_Barcelona_01.JPG

Logró hacerse con el monopolio del mercado y se convirtió en el director de la asociación de empresas importadoras y exportadoras de La Habana, amasando una importante fortuna, gran parte de esta riqueza provino del tráfico de esclavos.

En la actualidad nuestras calles están repletas de reconocimientos en forma estatuaría o en placas nominales a grandes nombres asociados a la trata de esclavos en los siglos precedentes. La reina María Cristina de Borbón, con monumento frente al Casón del Buen Retiro y célebre parada de metro en Barcelona, en compañía de su segundo esposo, Agustín Fernando Muñoz y Sánchez, I Duque de Riánsares, practicó y promovió la trata de esclavos en las islas caribeñas y tuvo participaciones en diversos ingenios azucareros en el siglo XIX.

Incluso en los últimos años del negocio negrero, cuando solo subsistía en Brasil y en las Antillas, el ilustrísimo político español Antonio Cánovas del Castillo luchó ferozmente contra los proyectos abolicionistas que surgieron en las Cortes entre 1869 y 1870.

Son solo algunos de muchos ejemplos que ligan nuestro actual establishment político y financiero con la luctuosa y desconocida trata de esclavos española, un negocio grandioso que permitió financiar la revolución industrial que vivieron principalmente Cataluña y el País Vasco en la segunda mitad del siglo XIX. Una terrible lacra que pervivió en territorio español hasta fecha de 7 de octubre de 1886 del siglo XIX, cuando la puesta en libertad de los últimos 25.000 esclavos en Cuba y los territorios de ultramar ponía fin a más de 400 años de comercio esclavista español.

Solo Brasil conservaba la esclavitud hasta 1888, ahora empezaba el largo camino del olvido de una terrible institución que, paradójicamente, ayudaría a modernizar a España.

Así pues, como se puede comprobar todos los países europeos se han valido de la esclavitud para generar riquezas, para progresar.

Los acontecimientos posteriores nos llevan a la “Gran Guerra” (1ª guerra mundial) en la que la población africana, se vio inmersa y participo de forma activa, llevada por los intereses de las metrópolis, así pues, tras el inicio de la guerra las tropas aliadas invadieron las colonias alemanas, con el objetivo de repartirse estos territorios e interrumpir las comunicaciones alemanas.

El gobernador de Togoland, colonia alemana, propuso a sus vecinos de la Cold Coast (Gran Bretaña) y Dahomey (Francia), acordar la neutralidad del territorio, para en sus palabras, “*no dar a los africanos el espectáculo de blancos peleando entre ellos*”, su petición fue desoída y se inicio la invasión anglo-francesa de sus territorios. El África Suroccidental de Alemania fue atacada por las tropas blancas de la Unión Sudafricana, aliada de Gran Bretaña.

En el Camerún la orografía, ayudo a la defensa del territorio por parte de las tropas alemanas, en la campaña participaron tropas Británicas, Francesas y Belgas, prolongándose más de un año.

La campaña más larga fue la del África Oriental que termino con el armisticio en Europa.

La principal característica de esta campaña fue su extensión más de un millón de kilómetros cuadrados de campo de operaciones, los alemanes usaron tácticas de guerrillas y mucha movilidad por el terreno, liderados por el comandante alemán Paul von Lettow-Vorbeck ¹⁹, quien luchó con sus soldados indígenas “Askaris” ²⁰, se valió de entre 11.000 y 12.000 para mantener en jaque a las fuerzas británicas, muy superiores en número. Los británicos no pudieron ganar una sola batalla contra ellos en África Oriental en toda la contienda.



¹⁹ <https://senderosdelahistoria.wordpress.com/2009/11/04/paul-von-lettow-vorbeck-1870-1964/>

²⁰ En las lenguas árabe, persa y suajili, la palabra askari o áskari significa "soldado". En las lenguas occidentales el término se usa para definir a las tropas indígenas de África y Oriente Medio que sirvieron en los ejércitos coloniales europeos durante los siglos XIX y XX.

Una exitosa guerra de guerrillas en África contra el enormemente superior ejército aliado.

Suele decirse que el primer disparo de una unidad británica en la Gran Guerra fue del rifle de un soldado africano en la invasión de Togoland, el 7 de agosto de 1.914. Y las últimas fuerzas alemanas en rendirse, lo hicieron en Rodesia del Norte (actual Zambia) el 25 de noviembre de 1.918.

Pero no solamente los alemanes emplearon tropas indígenas o nativas de sus colonias, también los franceses crearon "Los Tiradores senegaleses" fueron un cuerpo colonial de infantería reclutados en Senegal, (África Occidental Francesa y en todo el África central y del este, zonas principales del Imperio colonial francés). Con la designación de "*tirailleur*", traducido como "hostigador", fueron conocidos en Francia como la infantería local o indígena reclutada en sus diferentes colonias y posesiones de ultramar del Imperio Francés durante los siglos XIX y XX.

Así que continuamos viendo como los europeos se aprovechaban de las riquezas de África, en este caso nuevamente hombres, que en una cifra que se calcula de más de un millón sirvieron en los frentes de guerra europeos y africanos en la 1ª Guerra Mundial o Gran Guerra.

Pero el caso es que las guerras de los blancos han beneficiado al continente africano, me refiero ya a la Segunda Guerra Mundial, que en el continente africano tuvo menos repercusión y menos escenarios bélicos que la primera, pero con un papel mucho más decisivo.

Como ya sucedió en la Gran Guerra, las cargas del sistema colonial europeo se recrudecieron sobre las posesiones africanas, ya que se convirtieron nuevamente en abastecedores de hombres, se calcula que cerca de ochenta mil en el África Occidental Francesa se unieron a la contienda entre 1.939 y 1.940 y otros cien mil más entre 1.943 y 1.945, entre las colonias británicas se estima el número en más de un millón de hombres, alimentos y materias primas para la maquinaria de guerra que está a pleno rendimiento, hierro en Sierra Leona o Estaño en Nigeria.

Marcó el inicio de una creciente mentalidad anticolonialista y actitudes que ya habían empezado a surgir entre la clase africana formada en escuelas europeas, durante los años de la crisis económica de la década de 1.930.

Pero el hecho de más importancia para el continente Africano fue el nuevo escenario político mundial surgido al finalizar la Segunda Guerra Mundial, con la creciente hegemonía de las dos grandes potencias vencedoras Estados Unidos y la URSS., y sus países aliados, creando los dos bloques que se declararon en contra del imperialismo y a favor de los procesos de descolonización, la actividad de las dos nuevas potencias que iban a dominar el mundo durante la "Guerra Fría", se tradujo en que la URSS apoyaría los movimientos independentistas asiáticos y los EE.UU., presionarían a sus aliados para que pactaran la descolonización de sus posesiones africanas.

3.- PASADO RECIENTE, LA DESCOLONIZACIÓN Y SUS CONSECUENCIAS.

Como consecuencia de la finalización de la Segunda Guerra Mundial, la polarización de ideas y pensamientos con surgimiento de los dos bloques, las luchas anticoloniales encabezadas por las élites intelectuales africanas occidentalizadas, que consideraron y así lo expresaron a todos sus compatriotas que les seguían y apoyaban, que los cambios producidos eran insuficientes, derivando finalmente en deseos de independencia, y que lógicamente surgieron revueltas ante las negativas y resistencias de las metrópolis y de los gobernadores locales con represiones que causaron miles de muertes entre la población, algunas de ellas muy conocidas, como la de Madagascar 1.947 o "*Rebelión Malgache*" que ocasionó -según de donde procedan los datos- entre 8.000 y 10.000 muertos más 80.000 desplazados de la zona de conflicto, otros datos nos hablan de entre 80.000 y 90.000 y datos más recientes cifran el total entre 30.000 y 40.000 víctimas, cualquiera de ellas me parece excesiva y como vengo comentando en las páginas de este trabajo las víctimas, los perjudicados, siempre en su inmensa mayoría son los habitantes de la zona, es decir los "*autóctonos*" no los colonos blancos.

Otra gran rebelión fue en Camerún 1.956 - 1.958, de la que no he encontrado mayores datos de víctimas, salvo estos: *“En septiembre de 1958 Ruben Um Nyobé fue asesinado y Félix Moumié sería envenenado en Ginebra en octubre de 1960 por el servicio secreto francés. Mientras tanto, otro dirigente de la UPC, Osendé Afana, fue asesinado en el sudeste el 15 de marzo de 1966. La UPC continuó su lucha armada hasta el arresto en agosto de 1970 de Ernest Ouandié, quien fue fusilado el 15 de enero de 1971”.*²¹

Con lo que volvemos a la misma... una potencia colonial que emplea métodos poco éticos y nuevamente los perjudicados son los Africanos, según las fuentes que se consulten se habla del *“Genocidio Frances en Camerun”*.

También es conocida la revuelta *“Mau Mau”* en Kenia²² 1.952 – 1.956, también llamada Emergencia de Kenia, consistió en una insurrección de rebeldes kenianos contra la administración colonial británica, que se inició en 1952 y no finalizó hasta 1960. El núcleo de la resistencia estaba formado por miembros de la etnia kikuyu, junto con pequeños grupos Embu y Meru. La rebelión fracasó militarmente, aunque según algunos expertos podría haber acelerado el proceso de independencia de Kenia. Creó ciertas desavenencias entre la comunidad blanca del país y el gobierno británico preparando el terreno para la independencia, concedida en 1963.

También las cifras que se manejan oscilan en torno a los 50.000 muertos, naturalmente del lado rebelde frente a unos 1.000 del lado británico.

Volvemos a apreciar una considerable diferencia según el bando al que miramos, pero la balanza vuelve a decantarse en su parte negativa para el lado africano.

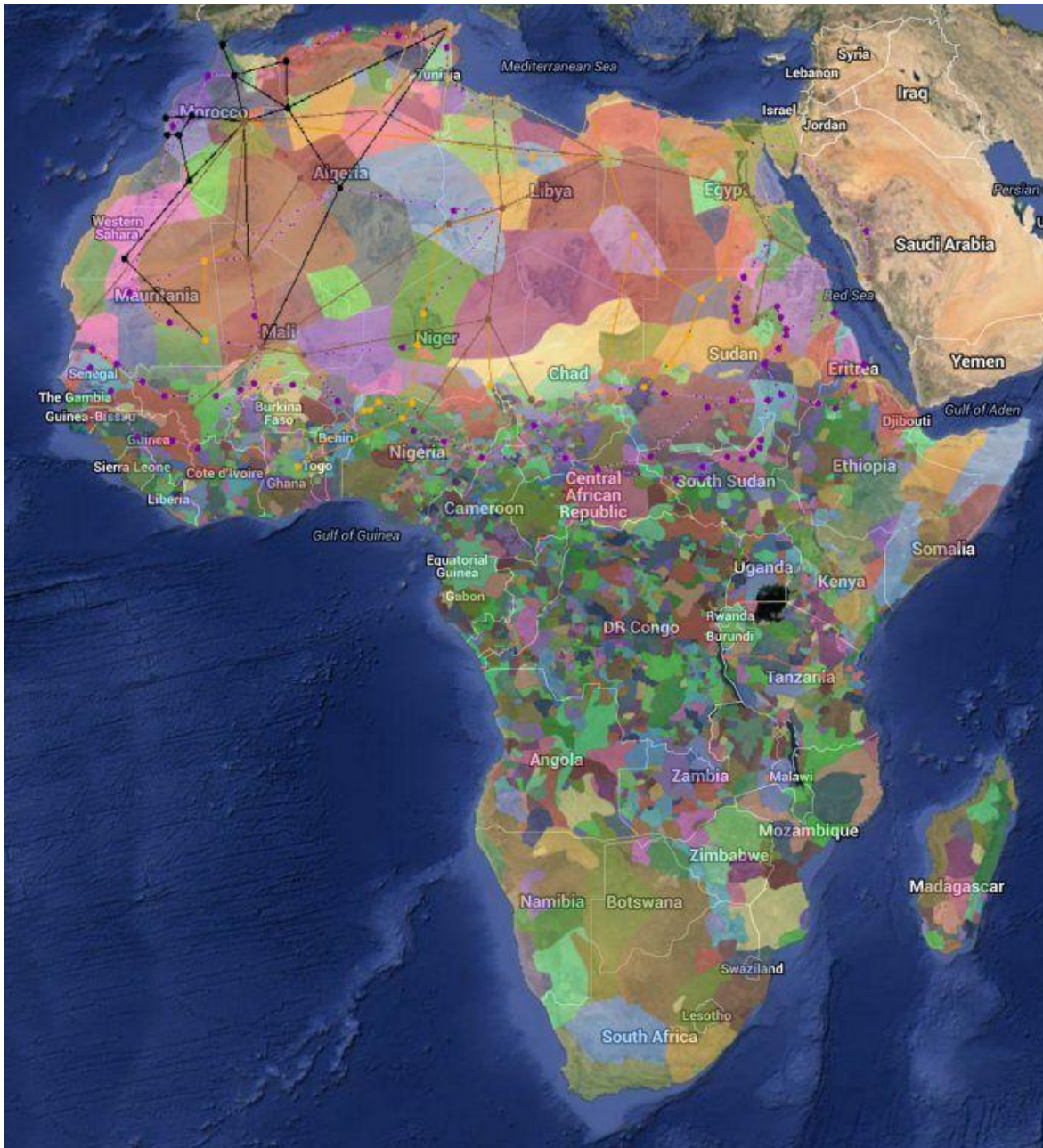
Como consecuencia de esta y otras revueltas, progresivamente las diferentes zonas coloniales con sus tribus, etnias o pueblos, a través de sus respectivos líderes, asociaciones o partidos políticos, fueron reclamando más libertades y finalmente consiguiendo la independencia de sus zonas y las metrópolis, acuciadas por sus problemas internos, por las propias peticiones de su ciudadanía, descontenta por los costos que les suponía las colonias que poseían, económicas y sobre todo en vidas, ya que sus soldados tenían que ser desplazados a tierras lejanas, para defender algo con lo que muchos de ellos no estaban de acuerdo. Se formaron los nuevos países y para evitar conflictos de mayor envergadura, se respetaron las fronteras establecidas por los potencias coloniales, las cuales solo habían tenido en consideración las zonas de explotación minera, extractora de productos etc., pero no la realidad social de los diferentes establecimientos poblacionales, no se pensó que diferentes etnias quedaban integradas en países totalmente diferentes, que tribus que compartían territorios historia y cultura, ahora quedaban separadas por unas fronteras que ellos no entendían, impuestas por el colonizador blanco.²³

En el mapa que sigue, se muestran las tribus de África (en diferentes colores) superpuestas con las fronteras actuales debidas al colonialismo. ¡¡¡SIN COMENTARIOS!!!

²¹ https://es.wikipedia.org/wiki/Historia_de_Camer%C3%BAn

²² https://es.wikipedia.org/wiki/Rebeli%C3%B3n_del_Mau_Mau#cite_note-Ref1-10

²³ <https://www.geografiainfinita.com/2018/01/las-fronteras-que-dividen-pueblos/>



Tras las diferentes independencias conseguidas por todo el continente, los nuevos líderes los africanos occidentalizados, ahora eran los nuevos jefes de estado, se encontraron de repente al frente de grandes grupos poblacionales, no solo de su etnia, cultura, religión, tradiciones o historia, sino también de lealtades de pactos y asociaciones ancestrales, grupos que como digo habían quedado encuadrados dentro de zonas establecidas por el colonizador blanco, y posteriormente ratificadas por ellos mismos en el momento de la creación de la OUA²⁴, se aceptó y formalizó el mapa político que quedó establecido como sigue²⁵, con las fechas de independencia de cada país.

²⁴ La Organización para la Unidad Africana (OUA) fue una organización regional que agrupaba a los países del continente africano. Fue fundada el 25 de mayo de 1963, un año después de la disolución de la Unión de Estados Africanos (1958-1962), y reemplazada el 9 de julio de 2002 por la Unión Africana.

²⁵ <https://luisdominguez86.wordpress.com/2010/03/12/mapa-de-africa/>

La independencia de los países africanos



Los últimos en conseguir su independencia fueron las colonias portuguesas, que después de varios años de guerras con la metrópoli, los grupos de resistencia anticolonial que deseaban suprimir el dominio portugués, lo cual significó que el gobierno de Portugal debiese invertir gran cantidad de recursos en sostener campañas bélicas en África, abarcando cuatro frentes simultáneos en Angola, Mozambique, Cabo Verde y Guinea Bissau.

Este costo de guerra le causo grandes problemas al régimen de Salazar, quien debió salir del poder en 1968 por mala salud, dejando el gobierno en manos de Marcelo Caetano, quien mantuvo la política de preservar las colonias africanas a toda costa.

El régimen del "Estado Novo" acabó en 1974 al triunfar en Portugal la Revolución de los Claveles, y uno de los primeros actos del nuevo gobierno fue dar término a la guerra colonial y negociar la entrega de todas las posesiones africanas a los rebeldes indígenas, lo cual fue culminado en 1975 aunque de manera bastante desordenada en todos los casos.

Como consecuencia de estas independencias conseguidas de forma violenta y precipitada, dejando las metrópolis en el poder a dirigentes afines a sus intereses, se puede decir que "de aquellas aguas estos lodos" y como consecuencia de esos traspasos de poder que se realizaron precipitadamente y mal planificados, en el siguiente mapa se muestran los golpes de estado acontecidos en África desde 1.950.²⁶

²⁶ <http://www.jeuneafrique.com/mag/323809/politique/coups-detat-afrique-fin-dune-epoque/>



Como es lógico, todos estos golpes de estado han tenido consecuencias, los ganadores han realizado “purgas” de los que apoyaban al régimen destituido, ya sean por ideologías políticas o por pertenencia al mismo grupo social, etnia o simplemente la sospecha de estar a favor del presidente destituido, y por otra parte los perdedores o vencidos huyendo de esas persecuciones políticas o venganzas, igualmente por diferencias étnicas, o simplemente por pertenencia a la misma que el líder destituido, como he comentado, la consecuencia más grave, aparte de las pérdidas de vidas que se han producido son los desplazamientos y miles de refugiados que se trasladan de sus lugares de origen o residencia habitual, con el consiguiente perjuicio económico que se crea para el propio país, pues hay un detrimento en la producción, los campos son abandonados, por la huida de sus dueños o trabajadores, así mismo como consecuencia de las minas o restos de explosivos que quedan abandonados en las zonas donde se han enfrentado los bandos. Pero además los países que los reciben ven sobrepasadas sus capacidades, y se generan bolsas de pobreza y miseria, ante la falta de medios adecuados para acoger un súbito aumento de población.

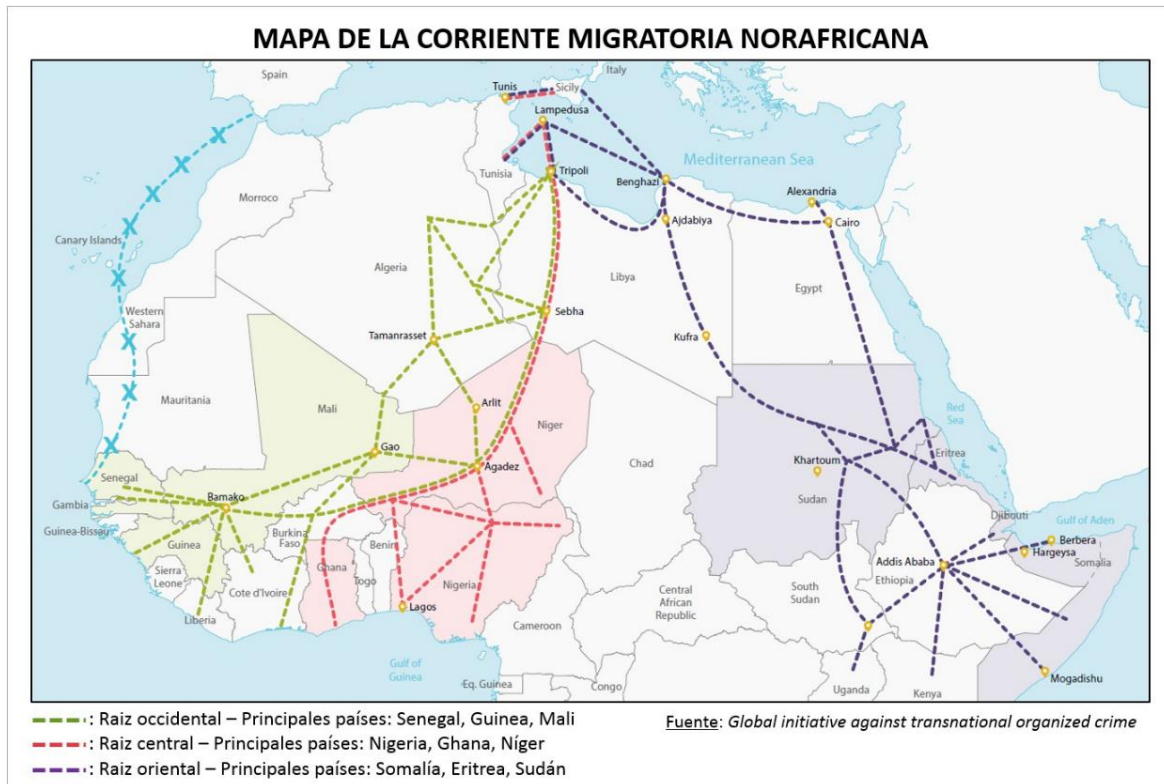
En la siguiente tabla se puede apreciar según los datos facilitados por ACNUR los desplazados en África en el año 2.016.²⁷

Tabla 1 | Poblaciones de refugiados por regiones de ACNUR | final-2016

Regiones de ACNUR	Principios-2016			Final-2016			Variación (total)	
	Refugiados	Personas en situación similar a la de los refugiados	Total refugiados	Refugiados	Personas en situación similar a la de los refugiados	Total refugiados	Absoluta	%
África Central y Grandes Lagos	1.173.400	15.900	1.189.200	1.355.200	26.700	1.381.900	192.700	16
Este y Cuerno de África	2.739.400	-	2.739.400	3.290.400	-	3.290.400	551.000	20
África del Sur	189.800	-	189.800	162.100	-	162.100	-27.700	-15
África Occidental	295.000	-	295.000	300.600	-	300.600	5.600	2
Total África*	4.397.600	15.900	4.413.400	5.108.300	26.700	5.135.100	721.700	16

Y en estas otras imágenes, muestro las rutas que siguen estas personas que huyen de los conflictos en sus movimientos por el continente.²⁸

Como se puede apreciar todos los conflictos provocan movimientos de población, ahora y nuevamente ayudado de otro mapa ²⁹ voy a detallar un poco más el flujo de estos movimientos migrantes.



²⁷ <http://www.acnur.es/PDF/Tendencias2016.pdf>

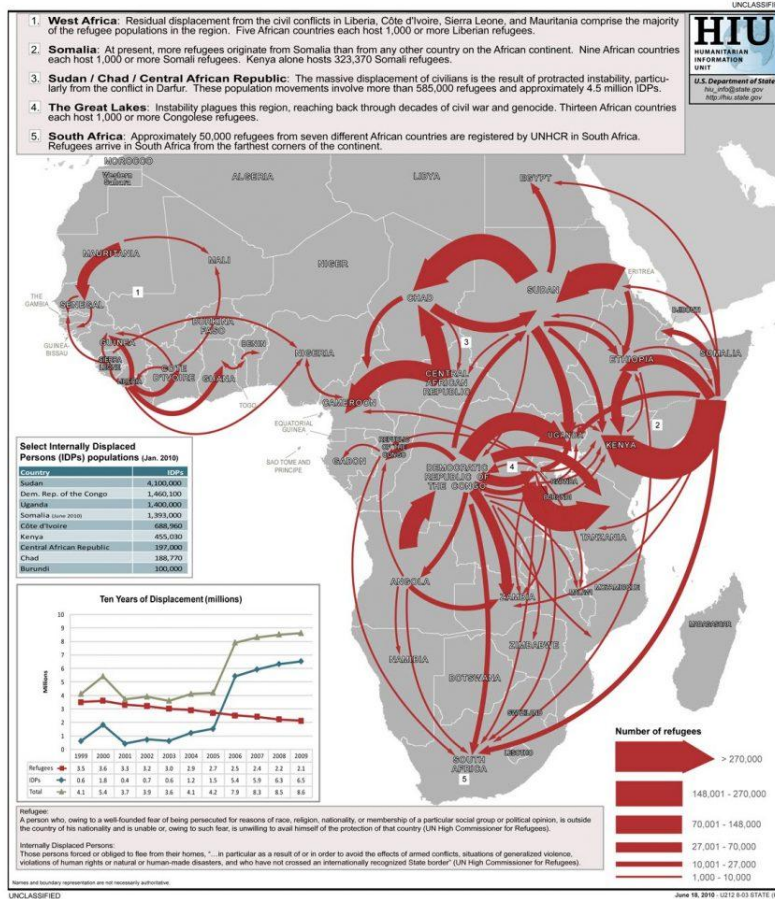
²⁸ <http://www.avina.net/avina/wp-content/uploads/2015/04/InContext-63-mapa-africa.jpg>

²⁹ <http://porfinenafrica.com/2010/07/el-vaiven-de-los-refugiados-en-africa/>

A priori, un montón de flechas sin orden ni concierto, difícil de entender.

Sub-Saharan Africa: Major Refugee Presence

Source: UNHCR (December 2008, January, April, June 2010)



Empezando por el punto caliente, el cuerno de África, vemos cómo desde Somalia invaden Kenya, representados por la flecha más grande que cabe imaginar, pero parten también hacia Etiopía, -y de allí de nuevo a Kenya-, a Djibouti, a Eritrea y hasta Egipto. A su vez, desde Eritrea salen muchos hacia Sudán. Y desde Sudán, miles marchan hacia Chad, expulsados por el conflicto de Darfour.

Desde la República Democrática del Congo van a a Uganda, a Tanzania, a Zambia y hasta Sudáfrica. Pero a su vez, la RDC recibe a los exiliados de Angola. Y acoge también a miles de ruandeses.

Más al norte, desde la República Centroafricana se disparan los refugiados hacia Chad y Camerún. Precisamente Chad, uno de los países más pobres, recibiendo la llegada de miles de centroafricanos y sudaneses.

En el África occidental, la zona que consideramos más estable, todavía se siguen notando las consecuencias de las guerras de los 90 en Liberia, Costa de Marfil, Sierra Leona. De estos países van a Senegal, Guinea Conakry, Ghana y Nigeria. Mientras tanto, quienes huyen de Nigeria lo hacen hacia Camerún, y a la inversa.

Y estas son las consecuencias que se arrastran de una descolonización precipitada, mal planificada y sin dejar decidir a sus habitantes la forma y modelo de autogobierno.

4.- PASADO INMEDIATO Y PRESENTE.

En este apartado se comentarán los hechos más recientes y que nos ayudaran a comprender la actualidad de las diferentes situaciones que se están dando en el continente africano. Entre otros muchos y según ACNUR los conflictos actuales son los siguientes ³⁰:

Guerra Civil en Somalia. Conflicto Chad-Sudan. Nigeria. Guerra civil en Sudan del Sur. Segunda guerra civil de Libia.

Y como situaciones de peligro, señala los secuestros de Boko Haran y el Genocidio de Darfur.

4.1.- GUERRA CIVIL EN SOMALIA. ³¹

Es un conflicto armado que se inició en 1.991, con la caída de la República Socialista y la dictadura de Siad Barre el 26 de enero, dando así comienzo a una guerra civil que ya dura demasiado.

Es digno de mencionar en este trabajo que, muy poco tiempo antes de que el presidente pronorteamericano Mohamed Siad Barre fuera derrocado, se habían concedido derechos de exploración petrolera sobre dos tercios del territorio a las compañías Conoco, Amoco, Chevron y Phillips, todas ellas conocidas empresas Americanas. ¡¡¡¡SIN COMENTARIOS!!!! (por la casualidad).

La región de Somalilandia se declaró independiente, buscando aislarse de los violentos combates que se desarrollaban en el sur, aunque su soberanía no fue oficialmente reconocida por la comunidad internacional.

Posteriormente han sido proclamados otros "territorios autónomos", tales como: Estado de Puntlandia declaró una independencia "temporal" en 1998, con la intención de que participaría en la reconciliación somalí que tuviera lugar para formar un nuevo gobierno central.

En 1998 tuvo lugar un segundo movimiento con la declaración del Estado de Jubalandia en el sur.

En 1999 se autoproclamó una tercera entidad bajo el liderazgo del Ejército de Resistencia Rahanweyn (RRA), en términos similares a los de Puntlandia. Esta secesión "temporal" fue confirmada en el 2002, lo que condujo a la autonomía de "Somalia del Sur oeste". El RRA en 1999 inicialmente había organizado una administración autónoma sobre las regiones de la Bahía de Somalia y Bakool, de la zona sur y central de Somalia. El territorio de Jubalandia declaró que abarcaba el territorio del Estado de Somalia del Sudoeste; su estado es incierto.

En el 2006 se formó un cuarto oscuro proclamado Estado denominado Galmudug, como respuesta al poder en aumento de la Unión de Tribunales Islámicos.

En diciembre de 2008, las fuerzas etíopes se retiraron de Somalia, dejando atrás un contingente de varios miles de soldados de la Unión Africana para tratar de ayudar al frágil gobierno de coalición y sus tropas a hacer cumplir con su autoridad.

Cuando estas tropas se retiraron la parte sur del país rápidamente cayó en manos de islamistas radicales rebeldes.... Los rebeldes rápidamente expulsaron a las tropas del gobierno y de la UA en varias provincias claves, estableciendo la ley sharia en las áreas bajo su control

³⁰ <https://eacnur.org/blog/conflictos-actuales-afrika/>

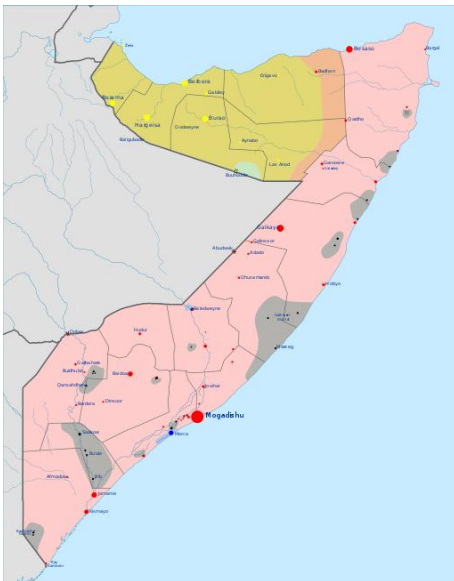
³¹ https://es.wikipedia.org/wiki/Guerra_civil_somal%C3%AD

En octubre de 2011, en una operación militar coordinada con el ejército somalí, tropas de Kenia cruzaron la frontera sur con Somalia, persiguiendo a milicianos de Al-Shabaab³² que habían sido acusados de raptar a varios turistas y trabajadores extranjeros dentro de Kenia.



El 30 de septiembre de 2012, el bastión más importante en manos de Al-Shabaab, la ciudad de Kismaayo, fue recuperado por el gobierno somalí.

En el año 2014, las Fuerzas Armadas de Somalia y las fuerzas de la AMISOM lanzaron una ofensiva denominada "Operación Océano Índico". Producto de esta ofensiva militar, las fuerzas federales en conjunto con las de la Unión Africana se hicieron del control de importantes localidades tales como Qoryooley, Bulo Burde, Jalalaqsi, Cadale y Barawe.




Curso de la guerra hacia el 21 de febrero de 2016.

- Bajo control del Gobierno de Somalia.
- Bajo control de Al-Shabbaab.
- Bajo control de Somalilandia.
- Bajo control de Khatumo (neutral).

Y los intervinientes en este conflicto son:




Estado federal cuyo régimen de gobierno es en la actualidad transitorio y sometido a fideicomiso de tres organizaciones internacionales (las Naciones Unidas y la Unión Africana) y un tercer Estado mediador (Estados Unidos), y que se estructura a través de las Instituciones Federales Transitorias o de Transición adoptadas en la llamada Carta Federal Transitoria de 2004, resultado de los acuerdos alcanzados en la Conferencia de Nairobi celebrada ese mismo año.



Movimiento Ras Kamboni (o Raskamboni) es un grupo paramilitar de Somalia que se encuentra operativo en Jubalandia, su líder es el jeque Ahmed Mohamed Islam.

Este movimiento miliciano es aliado del Gobierno Federal Somalí, de la Misión de la Unión Africana en Somalia y del Ahlu Sunna Waljama'a en la lucha contra el grupo islamista radical al-Shabbaab.

³² «Los Jóvenes», es un movimiento yihadista terrorista de Somalia, relacionado con Al Qaeda al que se unió formalmente en 2012.



Jubalandia es una región de la desmembrada Somalia en 1.998, en la llamada zona geográfica del continente Cuerno de África, a la que da nombre el río Juba.



Ahlu Sunna Waljama'a o ASWJ (La Mayoría) es un grupo paramilitar somalí formado por los sufíes moderados opuestos al grupo radical islamista Al-Shabbaab.

Están luchando para evitar la imposición de la sharia estricta y el wahhabismo en Somalia, y proteger las tradiciones de la comunidad sufí de Somalia. Los principales aliados de este grupo islámico moderado son el Gobierno Federal de Somalia, la AMISOM, y el Movimiento Raskamboni.



Se autoproclamado autónomo de Somalia en 1.998. Ocupa el extremo del llamado Cuerno de África, al noreste de Somalia, y al este de la autoproclamada República de Somalilandia.



Estado de Galmudug, es un estado de Somalia localizado en torno a la ciudad y distrito de Galcaio (región de Mudug), incluyendo la mitad norte de la región de Galguduud.

Limita al norte con Puntland, al oeste con Etiopía y al sur y al este con el resto de Somalia. Actualmente se encuentra bajo control del Gobierno Transicional de Somalia (TFG).

El nombre del estado es una combinación del nombre de las regiones de Galguduud y Mudug, y al contrario de Somaliland y Puntland nunca declaró su plena independencia del gobierno de Mogadiscio.

Y por el otro lado nos encontramos con los grupos islámicos que quieren imponer la sharía, y luchan contra los anteriores, son:



Unión de Tribunales Islámicos, es un grupo de tribunales de aplicación de la Sharia que se han unido como oposición al Gobierno Federal de Transición de Somalia



La Alianza para la Reliberación de Somalia (ARS) es una organización creada en septiembre de 2007 entre la Unión de Cortes Islámicas y otros grupos de oposición al Gobierno reunidas en Asmara. El objetivo principal era la lucha contra las fuerzas etíopes que apoyaban al Gobierno Transicional de Somalia.



Al-Shabbaab, “Los Jóvenes”, es un movimiento yihadista terrorista de Somalia, relacionado con Al Qaeda al que se unió formalmente en 2.012.

Surgió como el ala radical joven del extinto Unión de Tribunales Islámicos de Somalia, que controlaba Mogadiscio en 2006, antes de ser expulsados por las fuerzas etíopes.

Está considerada una organización terrorista por la Unión Europea, Estados Unidos desde 2008, como así también por Australia, Canadá y Nueva Zelanda.



Al Qaeda, es una organización paramilitar, yihadista, que emplea prácticas terroristas y se plantea como un movimiento de resistencia islamista alrededor del mundo, mientras que es comúnmente señalada como una red de terrorismo internacional.

4.2.- CONFLICTO SUDAN – CHAD ³³

Oficialmente comenzó el 23 de diciembre de 2005, cuando el gobierno de Chad declaró, según varias versiones, el estado de guerra o estado de beligerancia contra Sudán y llamó a los ciudadanos chadianos a movilizarse contra el "enemigo común".

Las causas de este conflicto supuestamente son las malas relaciones entre los dos países y la llegada masiva de miles de refugiados de Darfur, muchas veces perseguidos por tropas sudanesas o paramilitares que varias veces llegaron a enfrentarse a las tropas chadianas estacionadas en la frontera.

El 23 de diciembre de 2005 se declaró la guerra al gobierno de Sudán, país acusado de apoyar a grupos rebeldes chadianos en la zona fronteriza, además de permitir ataques de los Yanyauid³⁴ a los campamentos de refugiados en el lado chadiano de la frontera.

El motivo inmediato de la guerra fue un ataque de los rebeldes chadianos SCUD y RDL a la ciudad de Adré.

Las actividades militares en el este de Chad aún continúan, aunque en menor medida tras la batalla de Yamena mientras que varios países europeos y africanos apoyan proyectos de misiones de paz y negociar acuerdos y altos al fuego.

Pero la realidad es que los conflictos de Sudan, independientemente de la independencia conseguida por la parte sur del país, “Sudan del Sur” la realidad del conflicto son las diferentes etnias que conforman los dos países, etnias que como vengo comentando a lo largo de este trabajo, no se han tenido en cuenta a la hora de crear fronteras.

Los intereses de los países coloniales que explotan las riquezas del subsuelo tanto del norte como del sur, concesiones a empresas extranjeras que benefician solamente a la clase dirigente, y a las grandes empresas extractoras de Francia, Reino Unido y EE.UU., vamos a mostrarlo con mapas, que es más visual y comprensible.

En estos dos mapas se puede apreciar la distribución y el porcentaje de las etnias que habitan en ambos países, e igualmente se ve la distribución de las concesiones petrolíferas y gasísticas concedidas por el país en el año 2.006, pero... con anterioridad... en 1983 el presidente de Sudán

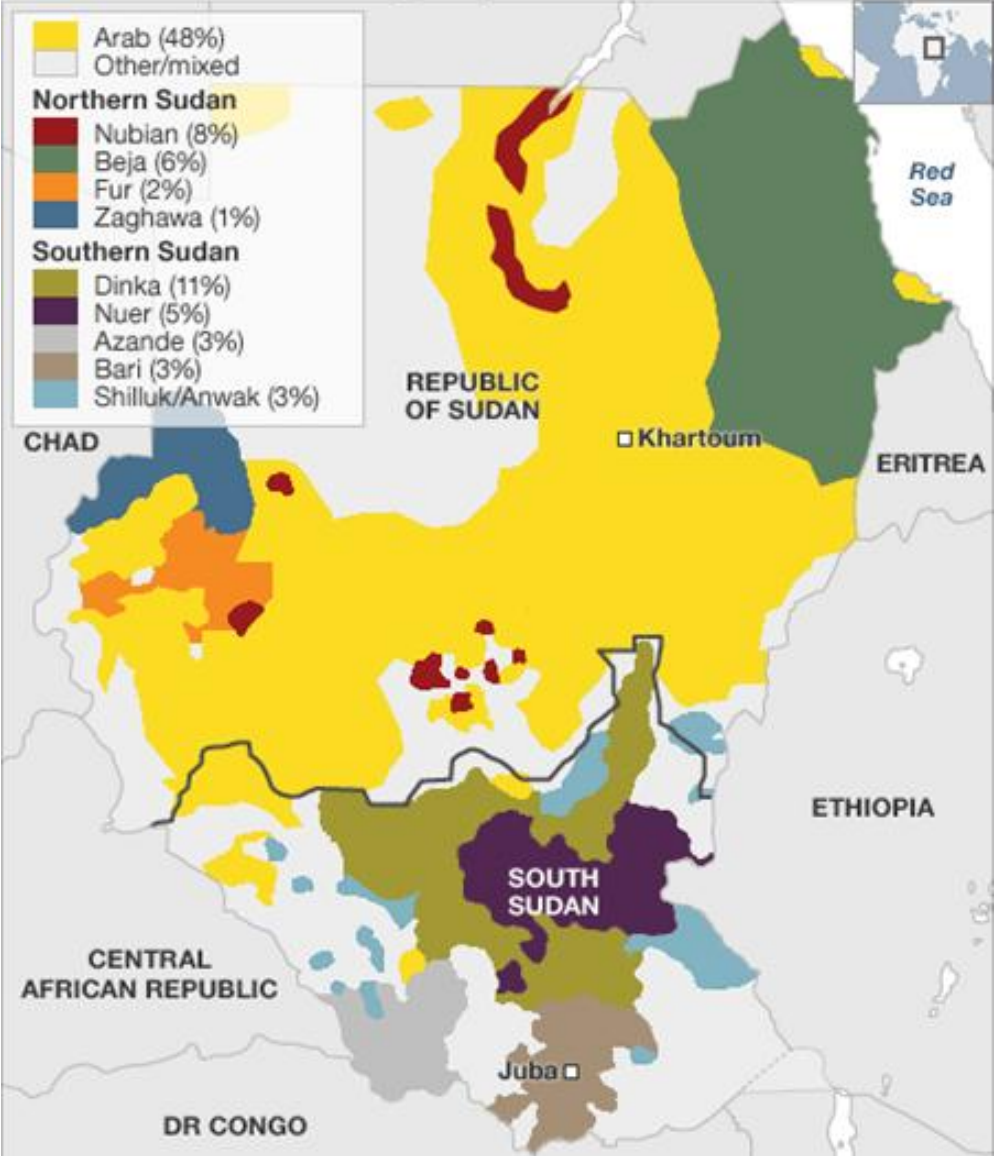
³³ [https://es.wikipedia.org/wiki/Guerra_civil_chadiana_\(2005-2010\)](https://es.wikipedia.org/wiki/Guerra_civil_chadiana_(2005-2010))

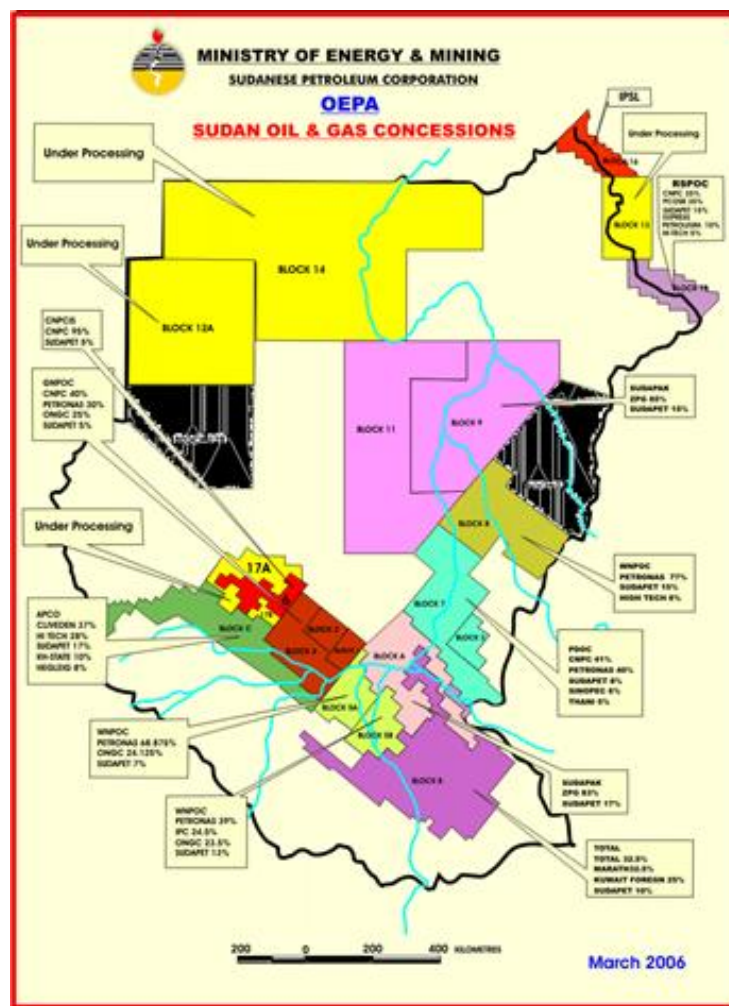
³⁴ Yanyauid, formado de las palabras "hombre", "arma de fuego" y "caballo", son un ejército paramilitar formado en la zona de Darfur (Sudán), y el este de Chad, su nombre significa «jinetes armados».

Utilizando la definición de las Naciones Unidas, los Yinyauid corresponden a tribus árabes sudaneses. Se compone de miembros de Abbala (pastores de camellos) y un reclutamiento significativo de los Baggara (pastores de ganado).

Gaafar Nimeiry declaró que todo Sudán se convertiría en un estado islámico bajo el imperio de la Sharia, incluyendo a la mayoría no musulmana del territorio del sur, que son católicos y animistas.

Distribution of ethnic groups





La Región Autónoma de Sudán del Sur fue disuelta el 5 de junio de 1983, rompiendo el acuerdo de Adís Abeba.

En respuesta a este acto unilateral, se formó el Ejército de Liberación del Pueblo de Sudán, bajo el liderazgo de John Garang y estalló la Segunda Guerra Civil de Sudán. Esta guerra duró veintidós años (hasta el año 2005), y se convirtió en la guerra civil de más larga duración de África.

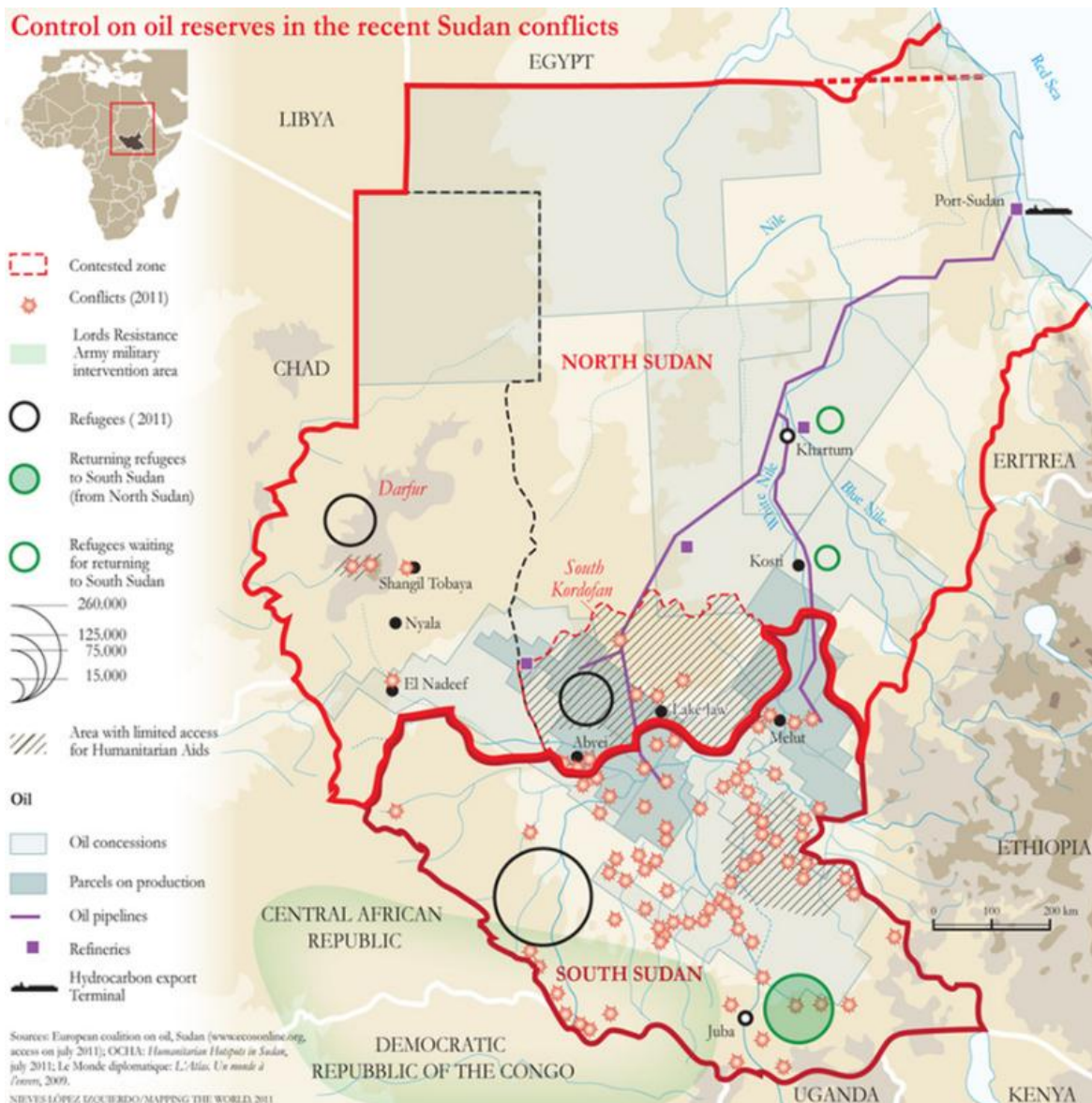
En el año 2005 se alcanzó un acuerdo de paz que fue firmado en Nairobi mediante la mediación de la Autoridad Intergubernamental de Desarrollo (AIGD), así como un consorcio de países donantes. Este acuerdo duró hasta el año 2011, momento en que Sudán del Sur declaró la independencia.

Y claro Sudan del Sur quiere controlar sus explotaciones y obtener beneficios para subsistir, pero necesariamente tiene que pasar por territorio del Sudan (o etioipia o eritrea, ambos también en conflictos y sería necesaria la construcción de nuevos oleoductos), para llegar al mar Rojo, y poder exportarlo, con lo que tenemos este resultado...



Y como una imagen vale más que mil palabras, creo que con estas dos queda clara la situación que ha llevado a este conflicto.

Siendo la situación actual la que se refleja en este otro mapa.



4.2.1.- LA GUERRA SUDANESA³⁵

Naturalmente la situación se complica y la condición humana por desgracia es así, una vez establecido en el poder, Salva Kiir Mayardit, miembro de la etnia dinka y primer Presidente de Sudán del Sur desde el 30 de junio de 2005, casualmente por la muerte en accidente de helicóptero el Vicepresidente John Garang, (fue vicepresidente de Sudán y presidente de la región autónoma de Sudán del Sur) miembro del gobierno de Unidad Nacional y uno de los mayores artífices del proceso de paz.

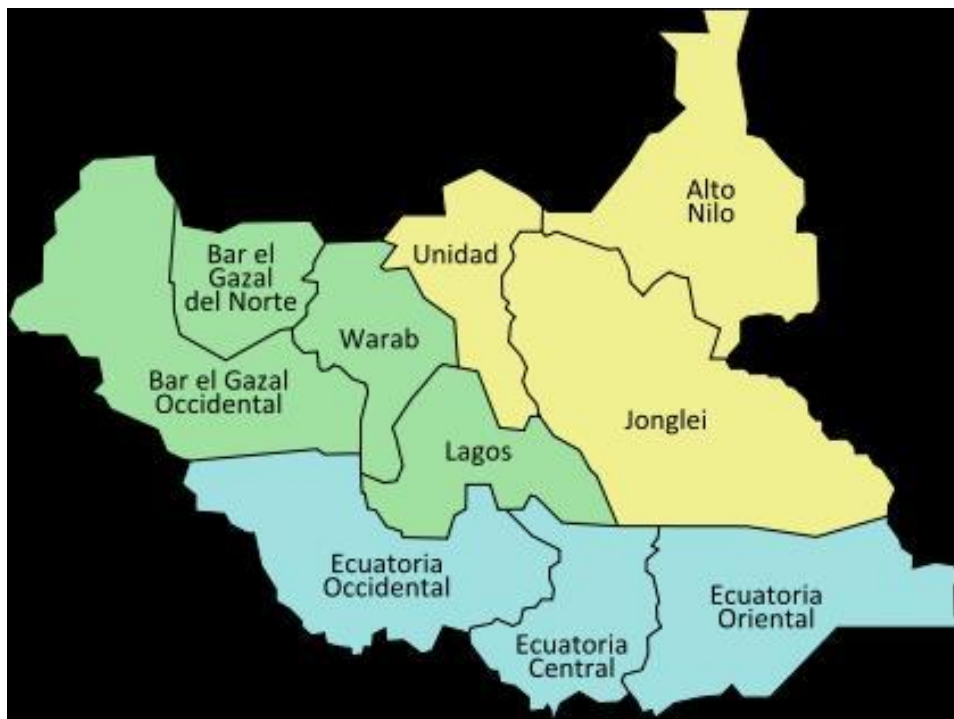
Salva Kiir, que por entonces era el lugarteniente de Garang, como he dicho nuevo presidente interino de gobierno de Sudán del Sur con sede en Juba.

El presidente Sal Kiir destituyó al vicepresidente Reik Machar.

El 15 de diciembre de ese mismo año Kiir ordenó la detención de Machar acusándole de preparar un golpe de Estado para derrocarlo. Ambos eran además de rivales políticos, miembros de etnias

³⁵ https://es.wikipedia.org/wiki/Guerra_civil_en_Sud%C3%A1n_del_Sur

locales diferentes; Kiir pertenece a la tribu Dinka y Machar a la Nuer. Cuando el presidente ordenó el arresto de su segundo, los miembros Nuer de la guardia presidencial se enfrentaron a tiros a sus compañeros Dinka, lo que fue el detonante de los enfrentamientos posteriores en gran parte del territorio.



Desde entonces, los seguidores de Machar se han hecho con el control de amplias zonas del norte de Sudán del Sur.

Los combates más violentos se dan en las regiones de Ecuatoria Oriental y Unidad, que son las más ricas en yacimientos de petróleo.

Como es lógico y vengo comentando, los combates se suceden en las zonas que tienen intereses económicos por la existencia del petróleo, tan codiciado por los países occidentales.

4.2.2.- CONFLICTO DE DARFUR ³⁶

Es un conflicto militar por causa racial en curso en la región de Darfur, en el oeste de Sudán, principalmente entre los yanyauid (citados en la referencia 34), no se trata de un conflicto entre musulmanes y no musulmanes dado que la mayoría de los habitantes de Darfur son musulmanes, sino que se trata de un conflicto racial entre árabes y negros.

El actual conflicto se inició cuando concluía la Segunda Guerra Civil Sudanesa, que enfrentó al norte musulmán del país con el sur, mayoritariamente cristiano y animista.

Esta guerra agudizó las tensiones entre la población negra y la de origen árabe en Darfur, a pesar de que ambas son mayoritariamente musulmanas.

³⁶ https://es.wikipedia.org/wiki/Conflicto_de_Darfur



La región de Darfur se encuentra en el oeste de Sudán, en la zona limítrofe con Libia, Chad y la República Centroafricana, e integra tres estados (Shamal Darfur o Darfur Septentrional, Gharb Darfur o Darfur Occidental, y Janub Darfur o Darfur Meridional).



Para conocimiento histórico hay que comentar que Darfur fue un sultanato del valle del Nilo, situado en el actual Sudán. Perduró como sultanato independiente desde su fundación en 1603 hasta

que fue anexionado por Egipto el 24 de octubre de 1874, hasta 1916, en que se incorporó al Sudán anglo-egipcio.

Excepto en el norte, donde predomina la población nómada de origen árabe, en la región de Darfur conviven etnias negras africanas con población de origen árabe.

La etnia africana más importante son los fur, de los que toma su nombre el territorio, pero hay varias etnias más, entre las que destacan los zaghawa y los masalit. Estas tribus negras se dedican principalmente a la agricultura, y comparten el territorio con varios grupos étnicos minoritarios de origen árabe, llegados a la zona posteriormente, conocidos como Baggara (literalmente, "los de las vacas") y dedicados sobre todo al pastoreo nómada.

Los enfrentamientos en la región de Darfur son consecuencia de múltiples y distintos factores entre los que se encuentran:

- Condiciones geográficas y climáticas: la desertificación. Esto obligó a las tribus que vivían allí a desplazarse hacia zonas donde pudieran pastar sus ganados y surgieron enfrentamientos étnicos por las tierras.
- Intereses políticos. Fuerzas con interés por extender los dominios del Islam en África.
- Abandono y desinterés en la región, al no tener productos de interés...
- La imposición de la Ley Sharia en Sudán, y con ella el Islamismo radical.
- Fracasos en los intentos de negociación. Algunas partes implicadas, como los desplazados o las mujeres de Darfur, nunca estuvieron presentes en las mesas de negociaciones.

Pero además hay que tener en consideración que en el transcurso de los ataques que realizan los diferentes grupos además de matar a personas, se viola a mujeres y se obliga a los habitantes de la zona a abandonar sus pueblos después de incendiar sus hogares y de quemar o robar sus cultivos y su ganado, que son sus principales medios de subsistencia, se ha demostrado que la violación y demás formas de violencia sexual no son una mera consecuencia del conflicto o del comportamiento de tropas indisciplinadas, si no que se está utilizando como arma de guerra con el fin de humillar, castigar, controlar, atemorizar y desplazar a las mujeres y a sus comunidades.

En Darfur, la violación y otras formas de violencia sexual constituyen graves infracciones del derecho internacional de derechos humanos y del derecho internacional humanitario, incluidos crímenes de guerra y crímenes de lesa humanidad

En un informe de abril de 2005 que representa el análisis estadístico más completo hasta la fecha, la Coalición para la Justicia Internacional calculó que 400.000 personas habían muerto en Darfur desde el inicio del conflicto. Esta es la cifra utilizada por la mayoría de las organizaciones humanitarias y de derechos humanos.

4.2.3.- LA CRISIS HUMANITARIA DE EL CHAD ³⁷

Chad acoge la mayor población de refugiados per cápita en África a pesar de ser el tercer país menos desarrollado del mundo (en el 186º puesto de las 188 naciones del Índice de Desarrollo Humano de la ONU).

Y es que el país centroafricano sufre las consecuencias de estar situado en medio de tres grandes crisis humanitarias: aparte del Sudán, el conflicto con Boko Haram en la región del Lago Chad y Nigeria; y los enfrentamientos entre musulmanes y cristianos en la República Centroafricana, al sur.




El 80% de los chadianos vive por debajo del umbral de la pobreza, y en una región con condiciones climáticas hostiles. El 75% de los refugiados sudaneses están alojados en el Sahel, cada vez más castigado por el cambio climático, que hostiga la tierra y reduce peligrosamente las cosechas.


³⁷ <http://www.lavanguardia.com/internacional/20180127/44277669005/duenas-destino-chad-conflicto-darfur-sudan.html>

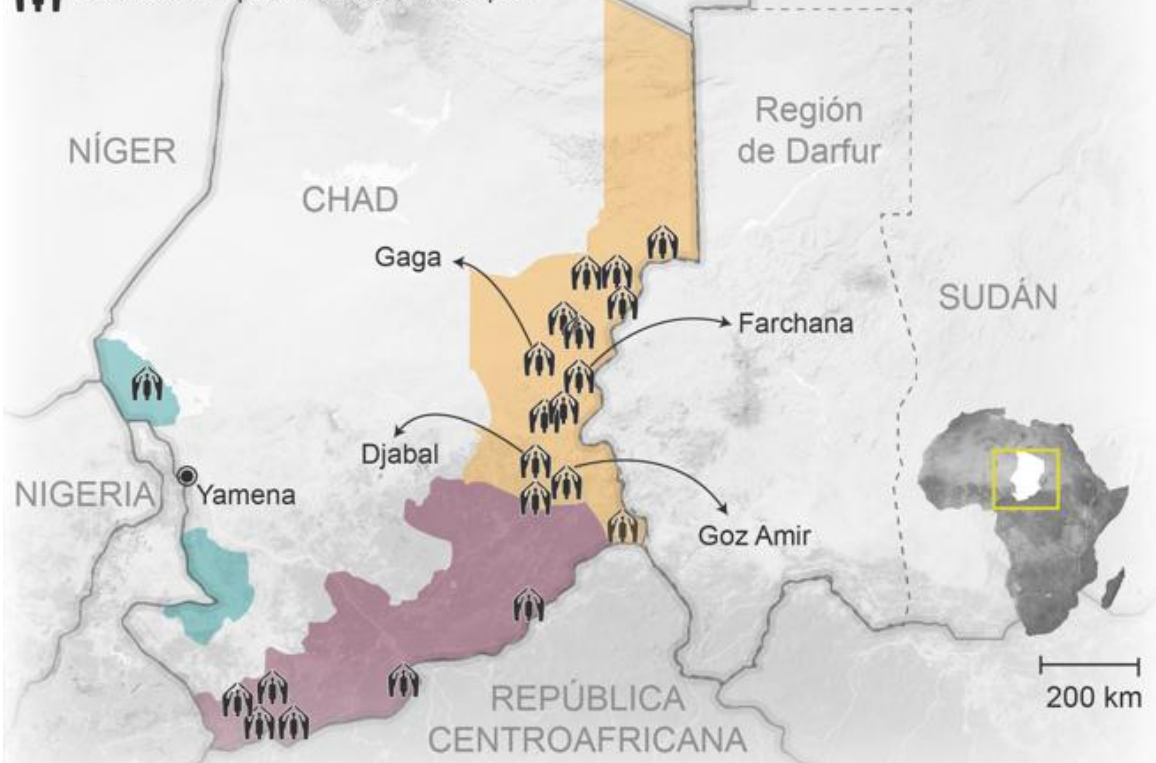
Esta es la situación actual.

Zonas donde se encuentran los campos de refugiados en Chad

Procedencia de los refugiados:

 Sudán: 78,8%  República Centroafricana: 18,6%  Nigeria y desplazados internos: 2,5%

 Localización aproximada de los campos

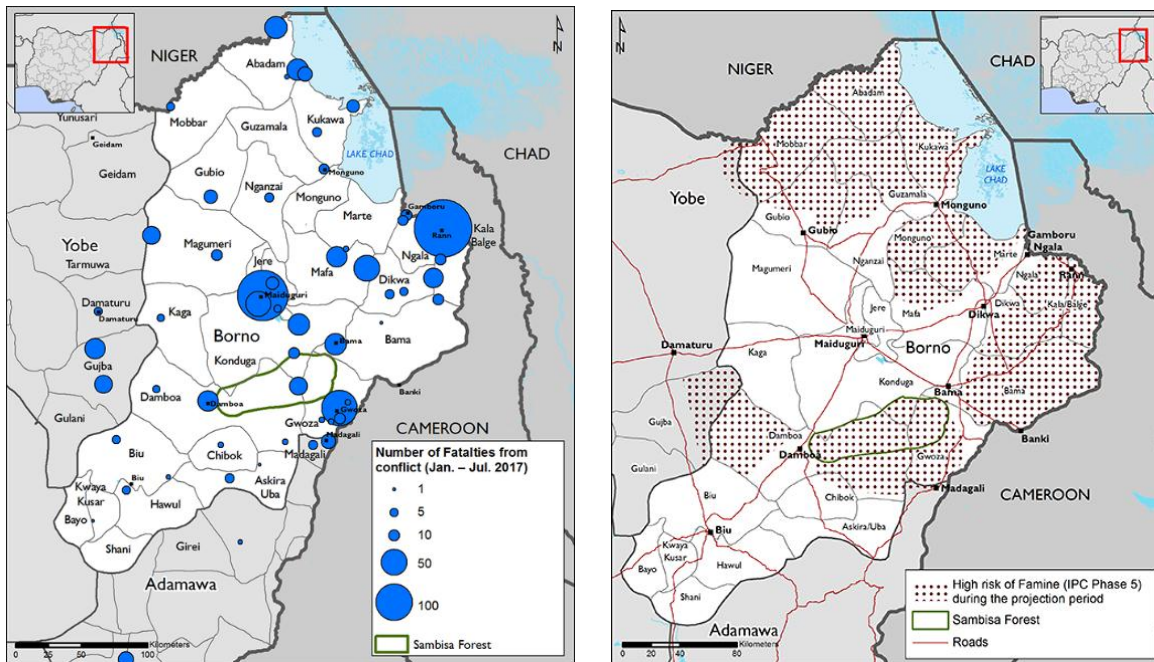


4.3.- LA GUERRA EN NIGERIA 38

Lleva activa desde 2002, pero a partir de 2009 se ha vuelto aún más violenta. Alrededor de 13.000 personas han muerto y se cree que ha generado 1.200.000 refugiados, que no se sienten seguros en sus hogares y han optado por abandonar sus casas y trasladarse a otro país.



³⁸ <https://www.crisisgroup.org/africa/west-africa/nigeria/b126-instruments-pain-iv-food-crisis-north-east-nigeria>



Continuando con mi planteamiento de visualizar los datos mediante imágenes, en estos tres mapas se aprecia la zona de Nigeria en la que se concentra el conflicto (superior izquierda, estado de Borno), las muertes producidas o relacionadas con el conflicto de enero a julio de 2017 y las zonas con alto riesgo de hambruna que se previeron en 2017.

Casi cinco millones de personas en la región (8,5 millones en toda la cuenca del lago Chad) se enfrentan a una grave inseguridad alimentaria.

La crisis alimentaria en el noreste de Nigeria (y en los países vecinos de la cuenca del Lago Chad, Camerún, Chad y Níger), la mayor emergencia humanitaria de África tiene sus raíces en el conflicto con Boko Haram que comenzó en 2010.

En los últimos años, la lucha ha causado la muerte de más de 20,000 personas y desplazado a casi dos millones, con otros 200,000 huyendo a países vecinos.

Desde 2015, un ejército nigeriano rejuvenecido y una Fuerza de Tarea Conjunta Multinacional (MNJTF) de cuatro naciones -incluidos los ejércitos de Camerún, Chad y Níger que operan alrededor de la cuenca del Lago Chad- han empujado a Boko Haram a las franjas orientales del estado de Borno, a lo largo de la frontera montañosa con Camerún, y alrededor del lago Chad.

Tres son factores principales agravaron la crisis.

Los principales fueron los ataques de Boko Haram contra las comunidades rurales que obligaron a muchos a huir.

En segundo lugar, la destrucción masiva de la infraestructura económica en el estado de Borno y otras partes del noreste causada por los combates.

Pero realmente lo que ocurrió fue que Nigeria acabó hecha pedazos y millones de personas murieron a raíz de una guerra por el petróleo entre dos empresas petroleras rivales: French Elf Aquitaine y British Royal Dutch Shell.

Las reservas de crudo en el Gabón francés estaban disminuyendo y el gigante petrolero Elf Aquitaine descubrió la existencia de grandes reservas en Biafra.

Los servicios secretos franceses fundaron y proveyeron al ejército del coronel Ojukwu y le animaron a alzarse en armas contra el gobierno para lograr la secesión de Biafra.

Cuando se hizo evidente que el ejército de Ojukwu no iba a ganar contra el gobierno nigeriano, se recurrió a una empresa de marketing llamada Mark Press y se estableció un programa de relaciones públicas. El objetivo de esta táctica era generar una protesta generalizada contra el sufrimiento humano lo suficientemente importante como para lograr una intervención humanitaria que no era más que una ocupación militar orquestada por los poderes extranjeros.

Por otra parte, Royal Dutch Shell, que hasta hace poco utilizó a Nigeria como su reserva privada de crudo para los oligarcas de Londres, apoyó al ejército nigeriano y todas las atrocidades cometidas por el mismo contra los habitantes de Biafra.

Y, por último, la respuesta del gobierno a Boko Haram también jugó un papel importante: el ejército nigeriano a menudo obligaba a los civiles a huir de las zonas donde realizaba operaciones de contrainsurgencia, ya sea para minimizar las bajas civiles o evitar que los locales colaboraran con los insurgentes.

El ejército nigeriano, y los ejércitos regionales vecinos, también prohibieron o restringieron el comercio de bienes y servicios en un intento de negar los suministros y los ingresos de Boko Haram, una práctica que diezmó aún más la economía de la región.

4.4.- EL SAHEL Y BOKO HARAM

Se extiende a través del norte del continente africano, entre el océano Atlántico y el mar Rojo.

El término en árabe *sāḥil* (ساحل) significa, literalmente, «borde, costa», que describe la aparición de la vegetación del Sahel como una línea costera que delimita el mar de arena del Sáhara.

El Sahel³⁹ cubre el territorio (yendo de oeste a este) del norte de Senegal, el sur de Mauritania, Malí, extremo sur de Argelia, Níger, Chad, sur de Sudán y Eritrea. Está delimitado en el norte por el Sáhara y en el sur por la “menos” árida sabana.

Forma un cinturón de hasta 5400 km de ancho que atraviesa África desde el océano Atlántico hasta el mar Rojo.

Un poquito de historia de esta zona para poder entenderla mejor; El Sahel occidental cayó bajo el dominio francés hacia finales del siglo XIX, formando parte así del África Occidental Francesa.

Chad se sumó en 1900 como parte del África Ecuatorial Francesa. Los territorios franceses se descolonizaron en 1960.

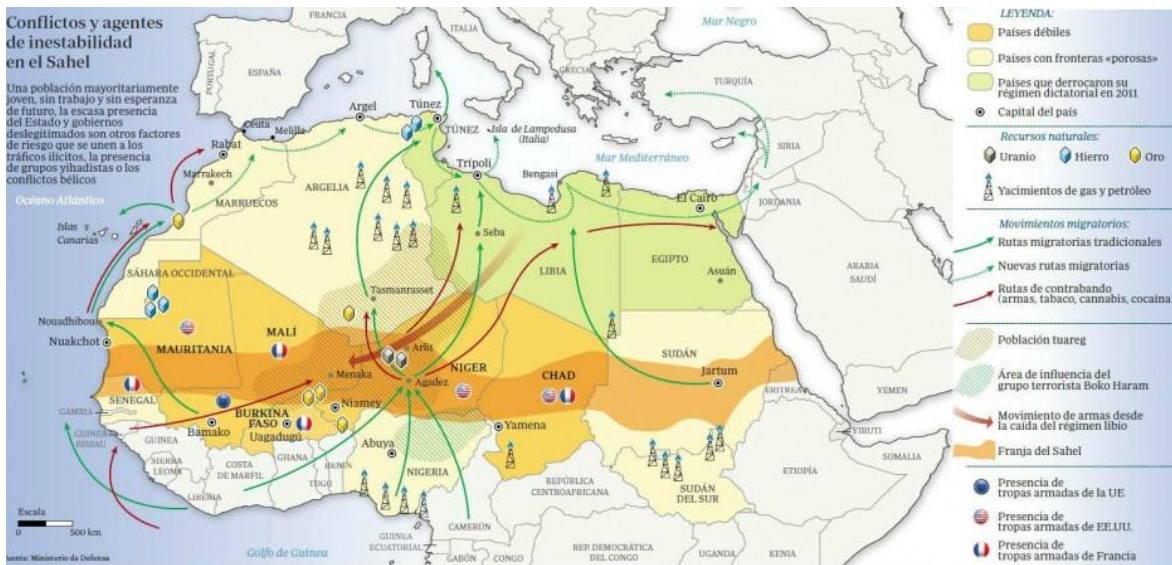
Sahel oriental, que comprendería la parte conocida actualmente como Sudán, no cayó bajo el dominio de las potencias europeas, pero fue anexionado por Mehmet Alí en 1820. Cayó bajo administración británica como parte del Sultanato de Egipto en 1914. El Sahel sudanés formó parte del Sudán independiente en 1956, entrando en un largo período de inestabilidad y guerra, siendo su ejemplo más reciente el Conflicto de Darfur (ya comentado en este trabajo).

La zona del extremo oriental del Sahel cayó bajo control italiano como parte de la Eritrea italiana en 1890.

Eritrea fue anexionada por Haile Selassie de Etiopía en 1962, logrando la independencia en 1993 tras una larga guerra de independencia.

Con estos datos ya tenemos el mapa de los países que lo componen, pero hay un detalle en el mismo que no quiero que se escape, y es la existencia de materias primas de gran interés para la UE., especialmente para Francia, como país colonial de la zona y que se siente en la necesidad de proteger sus intereses, así como EE.UU.

³⁹ <https://es.wikipedia.org/wiki/Sahel>



Boko Haram (que en traducción del Hausa significa “la educación occidental está prohibida”), el objetivo de la organización es imponer la Sharía tras acceder al gobierno. Se ha utilizado como una excusa para justificar la lucha contra el terrorismo por parte de los países occidentales, en el África Occidental.

Y más todavía desde que su líder, Abubaker Shekau, haya jurado lealtad al “Califa Ibrahim”, nombre con el que se conoce a Abubaker al Bagdadi, máximo responsable del Estado Islámico (EI), grupo yihadista que controlaba un amplio territorio entre el noreste de Siria y el noroeste de Irak.



La organización, no obstante, ya no guarda ningún parecido con lo que fue en su día; se ha corrompido por completo y ha pasado a ser una pandilla terrorista de poca monta dispuesta a sembrar el caos y justificar así la presencia de poderes extranjeros que adoptan la forma de organismos de ayuda humanitaria, como AFRICOM⁴⁰ y las Operaciones de mantenimiento de la Paz de las NU.

La actual escasez de comida en el estado de Borno se atribuye a la inestabilidad regional derivada de la presencia de Boko Haram.



El estado de Borno se encuentra situado al lado de Níger, que recientemente accedió a la construcción de una nueva base para el AFRICOM en su territorio, cerca de la otra ya existente en Camerún, es el bastión de este grupo terrorista desde que ganaron renombre en todo el mundo a raíz del secuestro de las niñas de Chibok, el 14 de abril de 2014, algunas en la actualidad ya liberadas.

⁴⁰ El Mando África de Estados Unidos (USAFRICOM o AFRICOM) es un Mando Combatiente Unificado del Departamento de Defensa de Estados Unidos, responsable de las operaciones militares de Estados Unidos en relación con las 53 naciones africanas (excepto Egipto).

Este suceso llevó a la creación de una campaña pública al estilo del documental Kony 2012⁴¹, cuyo objetivo era rescatar a las jóvenes.

La causa contó con el apoyo de Michelle Obama, la ex primera dama estadounidense.

A Boko Haram se le atribuyen según las estimaciones del gobierno nigeriano, desde la insurrección armada islámica que comenzó en 2009, alrededor de 11.000 personas han sido víctimas mortales de sus ataques, y medio millón desplazados hacia el sur de Nigeria o a los países limítrofes de Chad, Níger o Camerún.

El punto máximo de la violencia del grupo fue alcanzado durante enero de 2014, cuando el grupo desarrolló la ofensiva más letal hasta la fecha.

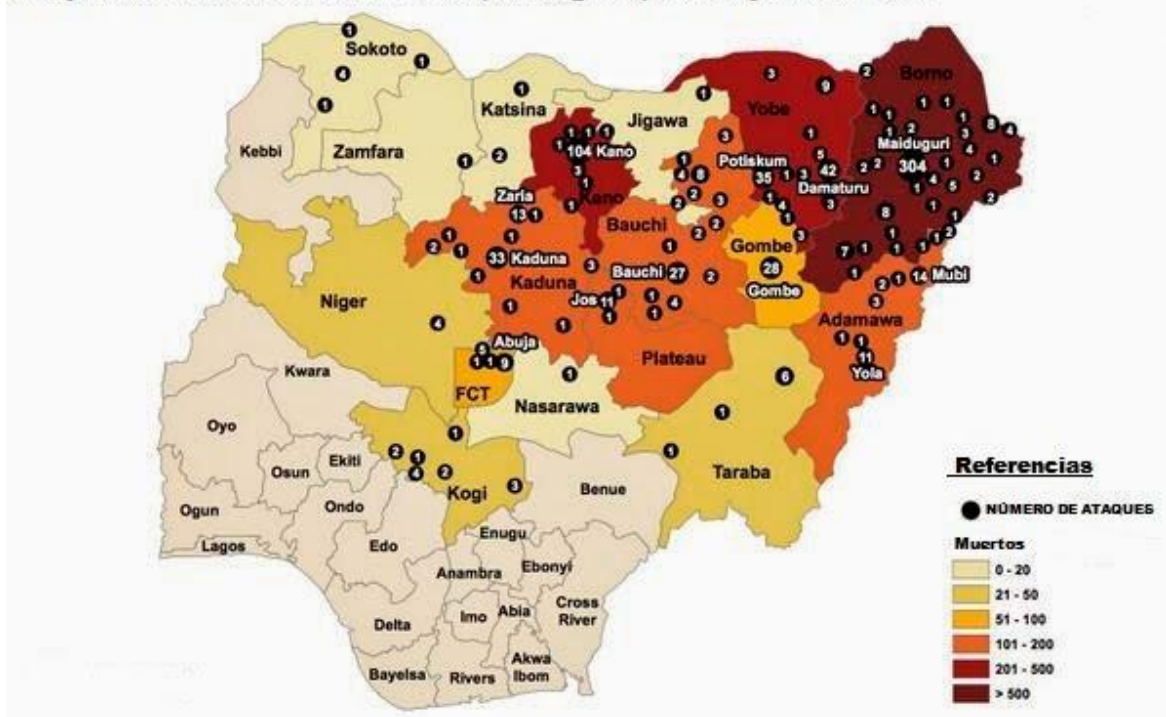


Gracias a las imágenes satelitales que brindaron Amnistía Internacional y Human Rights Watch, se pudieron visualizar las destrucciones completas de las aldeas de Baga y Doron Baga en el noroeste de Nigeria, producto de los incendios que causaron 2.000 muertos y pérdidas económicas totales para los habitantes que sobrevivieron, en apenas una semana.

Los sobrevivientes, que se calculan en 13.000, fueron desplazados hacia las islas del Lago Chad, aunque muchos murieron ahogados al tratar de huir.

No obstante, según organizaciones de derechos humanos y la ONU, las cifras podrían ser muy superiores.

Ataques atribuidos a Boko Haram, en Nigeria, desde julio de 2009



⁴¹ Es un documental creado por Invisible Children Inc. que se ha convertido en un fenómeno de Internet. El video tiene por propósito el promover la obra de caridad Stop Kony (Detengan a Kony) que tiene por fin el convertir al criminal de guerra ugandés Joseph Kony en una personalidad reconocida internacionalmente y en última instancia lograr su arresto.

4.5.- FUERZAS MILITARES EXTRANJERAS EN AFRICA

Y ha llagado el momento de que veamos la presencia militar de las potencias coloniales que amparándose en la lucha antiterrorista contra el islamismo radical, han desplegado fuerzas militares a lo largo y ancho de todo el continente, pero que desde mi conocimiento también tienen otros objetivos, bastante más cuantificables en cuanto a los beneficios económicos que se supone que pueden obtener, o que de hecho ya obtienen, supongo que es simplemente llevar a la práctica la ecuación “*beneficios brutos de producción, menos costos de explotación igual a beneficios netos*”, o dicho de otra forma y tirando por la biología de la evolución, “*si la energía conseguida con el esfuerzo de la caza, no supera a la energía consumida en su captura, dejo que se vaya la presa*”, no compensa el esfuerzo con el beneficio obtenido, esto es llevado a la práctica por cualquier empresa independientemente de su tamaño, evidentemente por los estados. Con más motivo, y lógicamente las grandes corporaciones empresariales que sustentan a los estados hacen que se cumpla y sea así.

4.5.1.- FUERZAS MILITARES FRANCESES

Francia se ha posicionado claramente como potencia neocolonial, al volver a desplegar ampliamente bases militares en sus antiguas colonias a las que les reconoció la independencia entre los años 1958 y 1960.

Los pretextos para ese nuevo despliegue militar son diversos pero los métodos y objetivos son los mismos que los del período colonial, es decir dominar territorios y riquezas naturales. Desde Senegal al borde del Atlántico, hasta Chad al este, junto a Sudán, y Gabón al sur consolidando su neocolonialismo a través de una intensificada presencia militar para garantizar el control económico y político de esos países sumamente débiles y con economías dependientes de los fondos y préstamos del FMI-BM.

Específicamente en Níger, los franceses extraen el uranio africano para sus centrales nucleares, pero envían ONG.s., humanitarias para aplacar su conciencia.

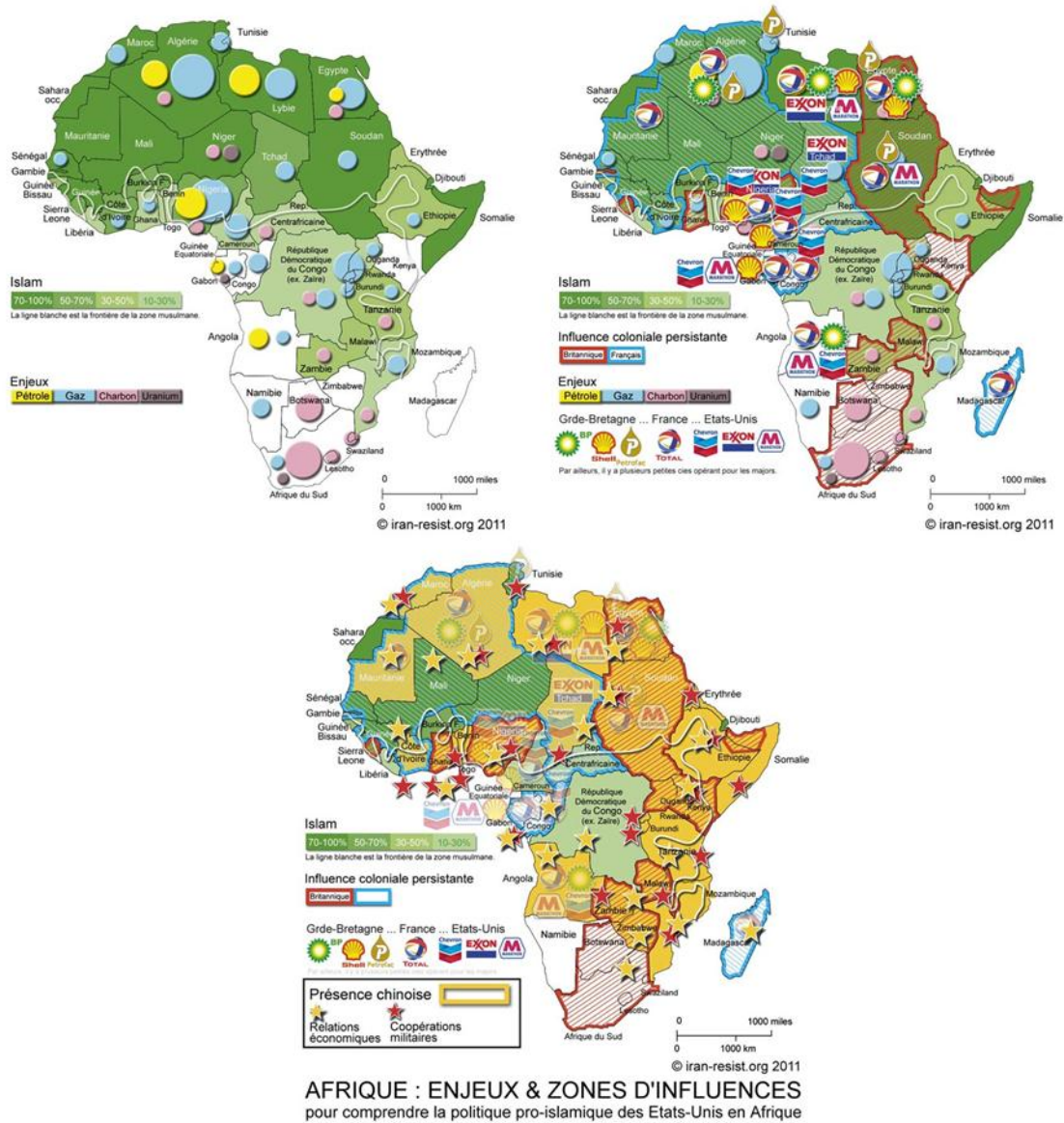
Pero ni Francia, ni el resto de los países que tienen presencia militar en África, tienen una conducta moralmente pura e intachable, frente a los grupos fundamentalistas islámicos, pues estos países legitiman su despliegue militar para según ellos “*combatir a los terroristas fundamentalistas islámicos y dar protección a sus ciudadanos en el interior de sus fronteras*”, cuando simultáneamente esos mismos grupos (terroristas) radicales islamistas son apoyados y financiados por los países que a su vez son los aliados más estrechos en el Medio Oriente de los occidentales, como Arabia Saudita y Qatar, con los que mantienen estrechos lazos comerciales, adquiriendo petróleo y gas, pero vendiéndoles armas y tecnología militar, veo en ello una gran contradicción, o como mínimo un “doble juego de interés”.



Sources: Nations unies; ministère de la défense; maison des Français de l'étranger du ministère des affaires étrangères.

Podríamos decir que se trata de una competición, para ver quien acapara más recursos y con ellos más poder “geoestratégico mundial”, incluso auto justificándose, como se puede apreciar en

este mapa de factura francesa ⁴², en el que se compara su zona de influencia con la Británica, la de EE.UU. y la creciente presencia China en el continente.



AFRIQUE : ENJEUX & ZONES D'INFLUENCES
pour comprendre la politique pro-islamique des Etats-Unis en Afrique

Ya de por sí, estos mapas son muy explicativos, ¿no da la sensación de que es una comparativa entre sus intereses, y la competencia que le hacen los Británicos y los EE.UU., (por la obtención y explotación de los recursos) y entre todos ellos y China? además introducen un dato tan extraño... como la religión islámica, que no tiene nada que ver con las riquezas que se explotan... ¿Qué intención tiene este dato?

⁴² <https://www.pinterest.com.mx/pin/450922981410351566/>

4.5.2.- FUERZAS MILITARES ESPAÑOLAS

LA ESTRATEGIA DE SEGURIDAD NACIONAL DE ESPAÑA, de 2017⁴³, en su capítulo 3; *ESPAÑA EN EL MUNDO: UN PAIS CON VOCACIÓN GLOBAL.*, dedica unos apartados al Norte de África y Oriente medio, y en la parte que interesa en este trabajo dice:

“Esta zona de especial interés comprende una región geográfica amplia y diversa que se extiende desde la costa noratlántica africana hasta el sudoeste de Asia” ...

*“Dentro de esta región, el Norte de África es una prioridad estratégica para España por su proximidad geográfica, su relevancia política y cultural y el potencial de sus relaciones económicas y comerciales. También lo es por las posibles implicaciones directas e indirectas para la Seguridad Nacional, al concentrar varias amenazas y desafíos a la misma. Su estabilidad y prosperidad redonda en interés directo de España a la hora de **asegurar flujos energéticos clave**, hacer frente a la **inmigración irregular**, luchar contra el **narcotráfico** y **prevenir el terrorismo yihadista**” ...*

“Del mismo modo, es importante la cooperación de España con estos países en materia de seguridad, defensa e interior a través de programas bilaterales y multilaterales.

*Como complemento a sus lazos bilaterales con los países del Norte de África, dentro del marco de la UE, España apoya la dinamización de la vertiente meridional de la Política Europea de Vecindad, especialmente de aquellos países con voluntad de un mayor acercamiento a Europa, así como iniciativas contra el **tráfico ilegal de personas** y otras medidas de **protección de fronteras comunes**. España propugna además un mayor papel de la OTAN en el sur, iniciativa que se ha visto respaldada a través del refuerzo de la capacidad de la Alianza en el Mediterráneo” ...*

Y también dedica otro apartado al África Subsahariana, y en la parte que nos interesa en este trabajo dice:

*“África es hoy un continente con mayor influencia, **grandes oportunidades y vastos recursos**, que está experimentando un importante crecimiento de las clases medias en algunos de sus países. A su vez, es un continente de elevados niveles de pobreza, debilidad institucional y fragmentación social, así como deterioro del medio ambiente, que contribuyen a su inestabilidad y a la proliferación de Estados frágiles” ...*

“En este contexto, la seguridad cooperativa adquiere relevancia creciente, así como las iniciativas de diplomacia preventiva de España y su participación en misiones internacionales, a través de la ONU, la UE u otros cauces, con mandatos de pacificación y lucha contra el terrorismo yihadista” ...

“En el Sahel, la fragilidad de los Estados y el déficit de gobernanza han contribuido a la proliferación de grupos armados y redes terroristas yihadistas y de crimen organizado. Además, los efectos del cambio climático y la desertización multiplican desafíos estructurales como la economía y la gobernanza y tienen como consecuencia el incremento de conflictos violentos, movimientos migratorios masivos, tráfico ilícitos y radicalización violenta” ...

En el capítulo 4; *AMENAZAS Y DESAFIOS PARA LA SEGURIDAD NACIONAL*, dentro del epígrafe dedicado a las amenazas sobre las infraestructuras críticas, y dedica un apartado a la Vulnerabilidad Energética, que en la parte que nos interesa dice:

*“El suministro energético es clave para un país como España, que **depende para su abastecimiento en gran medida de zonas como África del Norte o el Golfo de Guinea**. El aumento de la inestabilidad geopolítica en las principales zonas productoras pone en peligro el abastecimiento de productos de forma directa y puede provocar una escalada en los precios del petróleo y el gas” ...*

*“Por otra parte, la **baja interconexión energética de gas y electricidad de España con el resto de Europa aumenta la vulnerabilidad a interrupciones en el suministro**” ...*

⁴³ <http://www.dsn.gob.es/es/estrategias-publicaciones/estrategias/estrategia-seguridad-nacional-2017>

*“Es por ello prioritario **garantizar el suministro de energía y asegurar su abastecimiento**, de una forma sostenible medioambiental y económicamente, en un contexto de transición energética hacia un modelo más seguro y más eficiente” ...*

Y en su capítulo 5; OBJETIVOS GENERALES Y LÍNEAS DE ACCIÓN DE LA SEGURIDAD NACIONAL, establece entre uno de sus cinco objetivos generales...*“Fortalecer la proyección internacional de España: Proteger los **intereses de España** en el exterior es clave para **la Seguridad Nacional**. En el ámbito internacional, España es un socio importante que contribuye a la paz y seguridad internacional a través del fortalecimiento y estabilidad de los organismos de los que es miembro, al tiempo que vela y prioriza sus intereses con voz propia. Esta responsabilidad lleva aparejada una exigente reflexión estratégica sobre el posicionamiento en cada uno de estos organismos y un compromiso y una participación proactiva para garantizar la mejor defensa de los intereses nacionales y de la seguridad y prosperidad del Estado y la sociedad española, así como para potenciar una mayor cooperación internacional”.*

Por otra parte, EL PLAN DE DIPLOMACIA DE DEFENSA, editado por el Ministerio de Defensa de España, en el año 2.011, previsto en las Directivas de Defensa Nacional y de Política de Defensa, *“como una herramienta esencial para asegurar la acción coordinada de todos los actores de la política exterior española, y contribuir así a favorecer un mundo más seguro, más próspero y más justo”.* Entre otras dice:

“Definición de Diplomacia de Defensa: Conjunto de actividades internacionales basadas principalmente en el diálogo y la cooperación que realiza el Ministerio de Defensa a nivel bilateral con nuestros aliados, socios y países amigos para impulsar el cumplimiento de los objetivos de la política de defensa en apoyo de la acción exterior del estado” ...

“Reforma Sector de Seguridad (SSR): La reforma del sector de defensa es un concepto que debe ser contemplado en el marco de la seguridad como un mecanismo de fortalecimiento institucional para el desarrollo integral de la protección de los ciudadanos y sus derechos, con especial énfasis en la prevención de la violencia y una integración coordinada con los sistemas policiales, de inteligencia e información y judicial” ...

“Las prioridades geográficas contempladas en este Plan responden al objetivo especificado en la Directiva de Defensa Nacional y se derivan de las prioridades del MAEC. Estas prioridades serán revisadas anualmente por la Dirección General de Política de Defensa.

- Europa y América del Norte.*
- África – Marruecos.*
- África 2- Resto del Magreb.*
- África - Golfo de Guinea/Sahel.*
- Iberoamérica.*
- Resto de África.*
- Asia - Oriente Próximo y Medio.*
- Asia - Pacífico.*
- África – Marruecos” ...*

“África - Golfo de Guinea/Sahel

El esfuerzo en Diplomacia de Defensa en estas áreas de creciente importancia estratégica para Europa, ha sido modesto si bien es cierto que últimamente se han incrementado las actuaciones en toda el área.

El Sahel, inmerso en una situación de falta de desarrollo y deterioro de la seguridad, aumenta en importancia como objetivo de la Diplomacia de Defensa. Sin embargo, la débil presencia y tradición española en la zona no hacen fácil el aumento de las actuaciones de carácter bilateral con los países de la región” ...

“Hay suscritos acuerdos de cooperación en Defensa con Gabón y Cabo Verde, y está en fase muy avanzada de negociación un acuerdo con Senegal.

Dentro del área del Golfo de Guinea, la colaboración con los países del entorno se encuentra en un proceso de incremento y mejora, tanto en la generación de acuerdos en materia de Defensa, como en la materialización de colaboraciones en ejercicios y vigilancia marítima, especialmente en la lucha contra la piratería y los tráficó ilícitos, con los países de la región y en particular, con Cabo Verde, Mauritania, Senegal, y Ghana” ...

“El auge del extremismo y de la radicalización en el Sahel, unido a la existencia de rutas de tráficó ilícitos dirigida a Europa son motivos suficientes para intensificar el esfuerzo de Diplomacia de Defensa en esas áreas. La forma en que los países de la región se enfrenten a estos fenómenos puede influir notablemente, no solo en el continente africano, sino también en la seguridad y el bienestar de Europa” ... “La seguridad marítima en el Golfo de Guinea, zona clave para el suministro energético nacional, es un problema de creciente importancia para Europa y España. La intensificación y frecuencia de los actos de piratería y bandidaje merecen una atención preferente”

...

Con lo dicho, ya tenemos un marco legal interno que justifica la presencia de nuestras tropas en África y en el resto del mundo donde hay soldados Españoles, siendo la situación actual la que informa el Ministerio de Defensa de España, en su página Web⁴⁴.

Las misiones que tenemos amparadas dentro del marco de **“Diplomacia de Defensa”** concretamente en el continente africano, que son las siguientes⁴⁵:

Golfo de Guinea: Despliegues de unidades navales que desarrollan operaciones de seguridad marítima y seguridad cooperativa con diversos países de África Occidental.

El objetivo del patrullero español es desarrollar las capacidades de las naciones africanas en el control de sus propias aguas territoriales mediante la realización de ejercicios de adiestramiento conjuntos, por lo que el buque hacía escalas en escalas en Mauritania, Gabón, Ghana, Senegal y Cabo Verde.

Mauritania: programa de actividades de adiestramiento en el ámbito de la Seguridad Cooperativa que España a las Fuerzas Armadas mauritanas, a partir de 2016.

Senegal: Entrenamiento en actividades puramente de combate y preparación en la lucha contra el terrorismo.

Adiestramiento en misiones diversas como búsqueda y rescate, así como en la reconstrucción de infraestructuras.

Túnez: Entrenamiento en actividades puramente de combate y preparación en la lucha contra el terrorismo.

Adiestramiento en misiones diversas como búsqueda y rescate, así como en la reconstrucción de infraestructuras.

Las misiones internacionales en curso en el continente, amparadas por la UE. o la OTAN, son las siguientes⁴⁶:

Republica Centro Africana (U.E.): EUTM RCA es una misión no ejecutiva de defensa con la finalidad de contribuir al esfuerzo de la UE en el asesoramiento, formación y adiestramiento de las Fuerzas Armadas de la República Centroafricana.

Su objetivo es apoyar la reforma de estas Fuerzas Armadas y así fortalecer su capacidad para contribuir a la defensa de su territorio y para la protección de su población.

Somalia (U.E.): La misión de formación EUTM-Somalia tiene como objetivo capacitar a los miembros de las fuerzas de seguridad somalíes para que puedan asumir las funciones de seguridad de su país y combatir el terrorismo y la piratería, colaborando así desde tierra con los esfuerzos que la Unión Europea realiza en el mar a través de la operación Atalanta.

⁴⁴ <http://www.defensa.gob.es/>

⁴⁵ http://www.defensa.gob.es/misiones/en_exterior/


⁴⁶ http://www.defensa.gob.es/misiones/en_exterior/

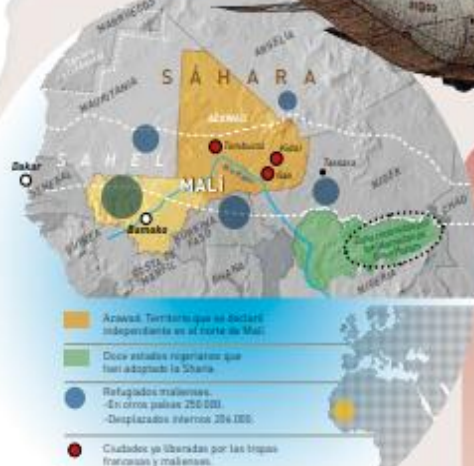
RESPUESTA INTERNACIONAL

■ Hércules C-130

Denominado por el Ejército del Aire T-10, es un avión de transporte táctico y reabastecimiento en vuelo. Fabricado en EE UU por la empresa Lockheed Aircraft Corp., presta servicio en el Ala 31 de Zaragoza.

España ha desplegado un avión de transporte C-130 Hércules en apoyo a la intervención francesa en Mali (operación Serval) y para colaborar en el transporte de tropas y material de la AFISMA, misión liderada por las fuerzas africanas.





■ Azawad: Territorio que se declaró independiente en el norte de Mali.

■ Diez estados regionales que han adoptado la Sharia.

■ Refugiados malienses.
-En otros países: 250.000.
-Desplazados internos: 204.000.

● Ciudades ya liberadas por las tropas francesas y malienses.

OPERACIÓN SERVAL

FRANCIA 

3.500 militares desplegados en Mali.











-Dispositivo aéreo: 14 aviones de combate Mirage F-1, Mirage 2000 y Rafale; 6 C-130, C-140, A310 y A34; 5 KC-135 cisterna; 2 UAV's de reconocimiento; 2 helicópteros SAR.

-Dispositivo terrestre: Unidades de combate VBCI y ERC 90 y anti carro AMX 10, carros de combate Leclerc, obuses autopropulsados CAESAR, helicópteros de ataque Tigre y de transporte Cougar.

-Dispositivo naval: 5 aviones de reconocimiento Breguet Atlantic, un buque de asalto anfibio de la clase Mistral y la corbeta La Hénaff.

-Unidades de operaciones especiales y gendarmería francesa.

APOYO LOGÍSTICO


- **Alemania**  Dos Transall C-160 de transporte.
- **Bélgica**  Dos Hércules C-130, un helicóptero A109 de evacuación médica y 80 militares.
- **Canadá**  Un C-17 de transporte.
- **Dinamarca**  Un C-130J-30 Super Hércules y 40 militares.
- **Emiratos Árabes Unidos**  Dos C-17.
- **España**  Un Hércules C-130 y 50 militares.
- **Estados Unidos**  Tres C-17 B y una unidad de drones en Níger.
- **Reino Unido**  Dos C-17 y un avión de vigilancia.
- **Suecia**  Un C-17.
- **Países africanos**  Alrededor de 1.700 militares.

EUTM-MALÍ

Los países de la UE han ofrecido cerca de 500 militares para contribuir a entrenar y reestructurar al Ejército de Mali y asesorar a su Estado Mayor. Su despliegue está previsto para mediados de febrero. España aportará hasta un máximo de 50 instructores durante 15 meses.

Composición del contingente:

- 250 instructores.
- Una fuerza de protección de 150 militares.
- Entre 60 y 90 militares en el cuartel general de Bamako.
- 20 efectivos de apoyo (administrativo y sanitario).



MISIÓN DE LAS FUERZAS AFRICANAS (AFISMA)

Cerca de 8.000 soldados participarán en la Misión Internacional de Apoyo a Mali con liderazgo Africano (AFISMA).

- **-5.700 de la CEDEAO:** Benin, Burkina Faso, Cabo Verde, Costa de Marfil, Gambia, Ghana, Guinea, Guinea Bissau, Liberia, Níger, Nigeria, Senegal y Togo.
- **-2.250 de Chad.**

Datos a 31 de enero de 2013. Fuente: Naciones Unidas / Ministerio de Defensa Francia / Secretaría de Estado Norteamericana / Elaboración propia.

Mali (U.E.): EUTM-Malí proporciona al Ejército maliense entrenamiento militar y asesoramiento en las cadenas de mando y control, logística y gestión de recursos humanos, junto con derecho internacional humanitario.

Actualmente, España aporta 130 militares, 20 de ellos como refuerzo temporal.

Durante este tercer mandato, además del asesoramiento estratégico y las actividades de adiestramiento y formación centralizadas, se está llevando a cabo también el asesoramiento, formación y adiestramiento descentralizado.

Senegal (U.E.): España contribuye con 50 militares y un oficial de enlace con el Join Force Air Component en Lyon (Francia) que es compartido con la operación de apoyo a RCA.

Tras la intervención militar francesa en Malí, España decidió apoyar al esfuerzo francés, mediante acuerdo del Consejo de Ministros del 18 de enero de 2013, con tres medidas:

*La primera, encaminada a facilitar el despliegue y las operaciones aéreas francesas hacia la zona de operaciones, que consistió en autorizar el uso del espacio aéreo de soberanía y zona contigua a las aguas territoriales, a aeronaves francesas participantes en la operación.

*La segunda, consistente en acelerar en el planeamiento, en el ámbito de la Unión Europea, para el establecimiento de la misión de entrenamiento de las FAM, denominada EUTM Malí.

*Y la última, el despliegue de un avión T-10 Hércules del Ejército del Aire para operar desde Dakar en apoyo a Francia y a los países de AFISMA, lo que desencadenó el despliegue días más tarde, de los primeros componentes del destacamento.

República Centro Africana (N.U.): La operación Apoyo a RCA/OP A/C Gabón es parte de la contribución española en apoyo a la República Centroafricana y se concretó en los apoyos prestados a la operación Sangaris que Francia estaba desarrollando en el país.

La misión se puso en marcha en febrero de 2014 con el despliegue de un avión de transporte y su dotación de 50 militares.

La contribución se dividió en dos fases. La primera de apoyo al despliegue de las fuerzas francesas desde Francia a República Centroafricana y, la segunda, de contribución al transporte regional de la operación dentro de África.

Esta infografía es la que muestra el Ministerio de Defensa de España en su página Web⁴⁷, en la que aparecen las misiones comentadas en este trabajo, además de otras, en otras zonas geoestratégicas del mundo.

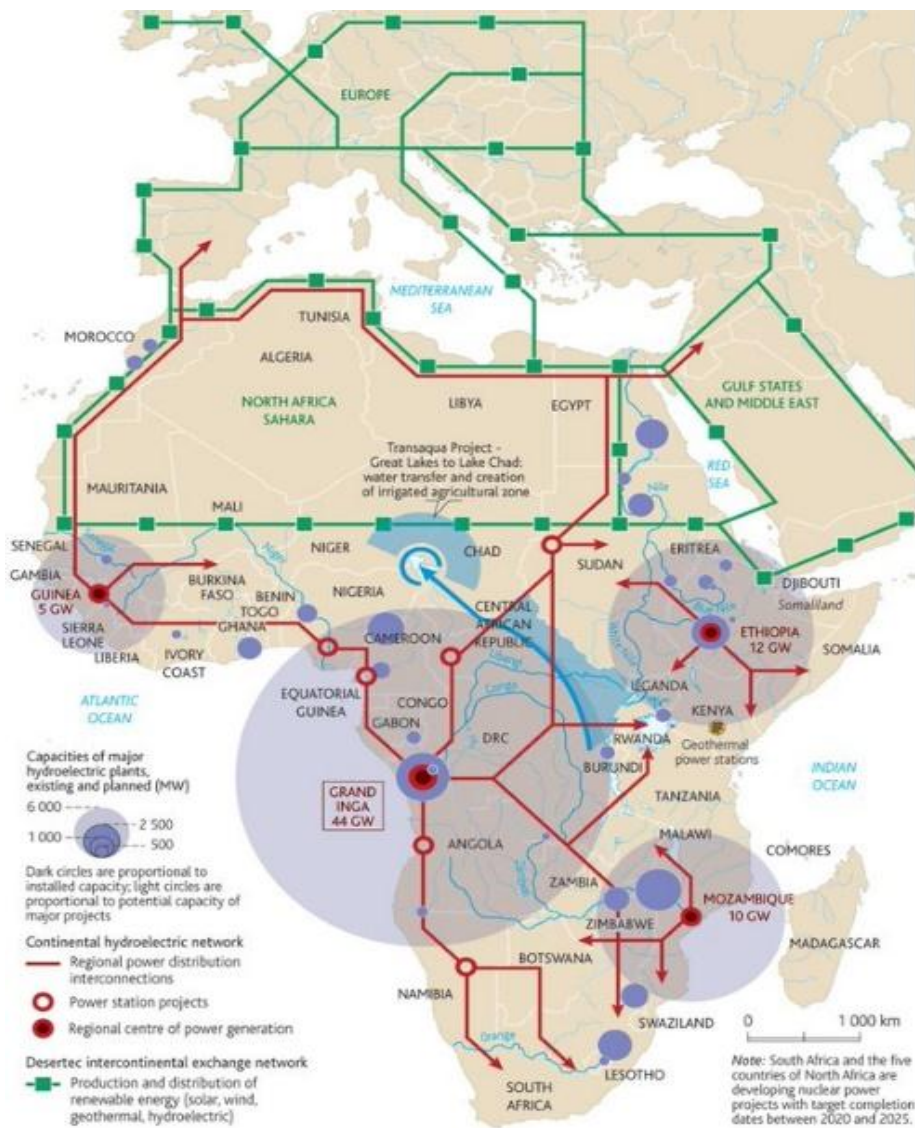


⁴⁷ <http://www.defensa.gob.es/Galerias/defensadocs/misiones-internacionales.pdf>

Finalmente, y para completar la información una vez justificada la presencia de nuestras Fuerzas Armadas en el continente africano, prestando apoyo a las tropas francesas, en la OPERACIÓN SERVAL, que está realizando en Mali, que como potencia colonial quiere seguir defendiendo sus intereses, en la zona.

Pero que España también lo hace, y lo dice en la Estrategia de Seguridad Nacional, que he comentado en páginas anteriores, en las que he resaltado en negrilla, la justificaciones que da nuestro Gobierno, y habla de la energía, claramente del petróleo y del gas, pero también del suministro eléctrico, como se puede observar en este mapa, hay líneas eléctricas que nos unen con el continente africano, así como gaseoductos y oleoductos, por lo tanto creo que queda claramente confirmado los intereses que tenemos en África no hay nada más que echar un vistazo con detenimiento a la Estrategia de Seguridad Nacional ya citada y de la que he sacado esta información.

África es un gran productor de energía, sobre todo energías limpias que interesa a todo el mundo, y como no podía ser de otro modo a España también.



4.5.3.- FUERZAS MILITARES ESTADOUNIDENSES.

Llegamos a un punto peliagudo de comentar y de encontrar datos sobre las actividades de las fuerzas armadas estadounidenses, dado el status de secreto que suelen dar a los movimientos de sus tropas, no obstante los Estados Unidos consolidaron sus diversas operaciones militares en África para establecer el Comando Africano de los Estados Unidos, AFRICOM⁴⁸, que fue lanzado supuestamente para comprometerse con los países africanos en términos de diplomacia y ayuda, sobre todo para establecer la democracia, los derechos humanos y persecución del terrorismo yihadista, dada su guerra mundial contra el terrorismo, orquestada tras los atentados de 11S.

Oficialmente, los Estados Unidos solo tienen una base permanente en África. Camp Lemonnier, en Yibuti, cuartel general de la Fuerza de tareas combinadas-Cuerno de África (CJTF-HOF).

Es una nueva estrategia diseñada por Washington con el fin de desplegar la infraestructura logística necesaria para construir un cinturón de seguridad en la periferia del Sáhara.



Las actuaciones que Estados Unidos está llevando a cabo en todo el continente.

En 2013, estableció una base para drones en Níger.

En 2014, proporcionó expertos en inteligencia militar, vigilancia y reconocimiento a Nigeria para ayudar a buscar a las más de 200 estudiantes secuestradas en su escuela de Chibok.

Ha enviado nuevos drones, aviones espías y 80 militares a Yamena, la capital de Chad.

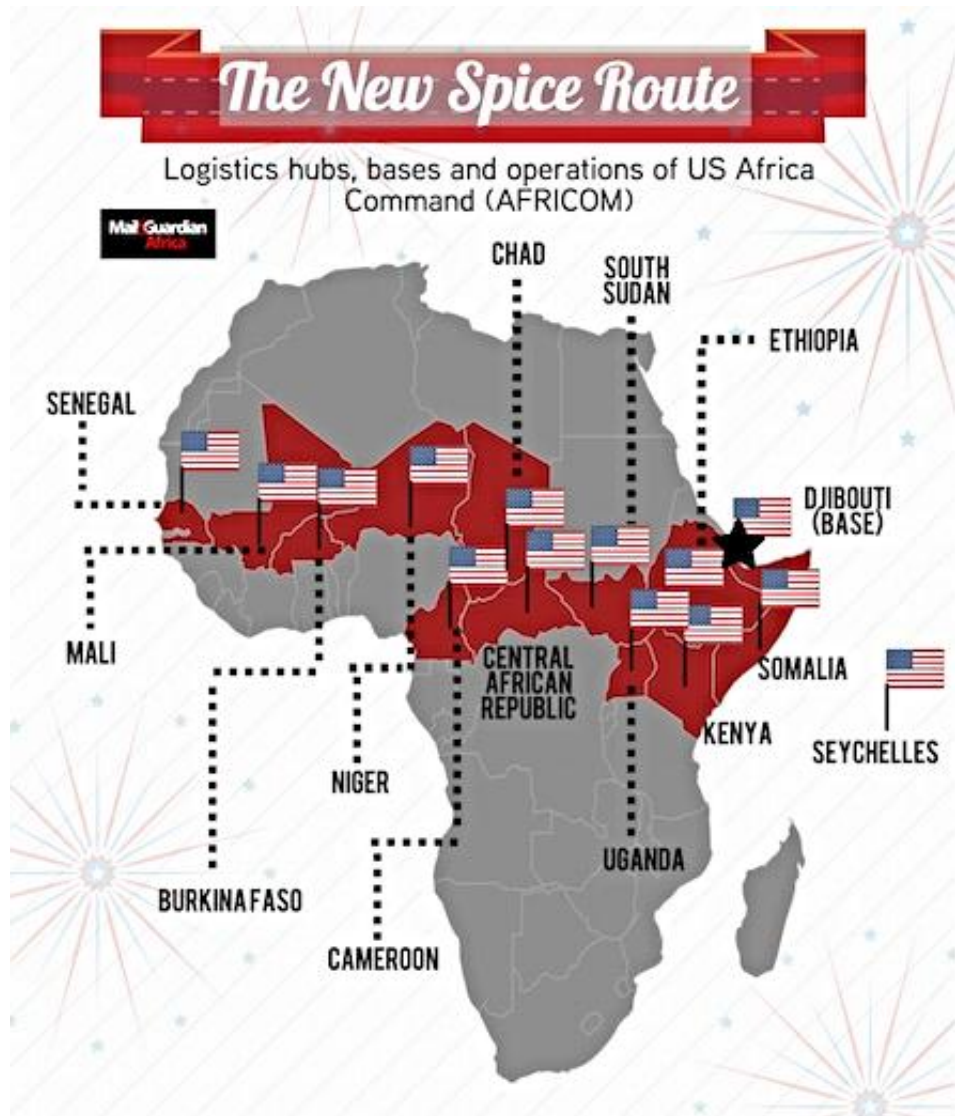
Ven a África como el nuevo campo de batalla donde se desenvolverá la lucha contra el extremismo y por eso han comenzado a poner las bases para establecer una infraestructura logística que vaya desde el oeste hasta el este del continente y que es conocida como la “nueva ruta de las especias”, emulando a Marco Polo, que fue estableciendo puntos logísticos en su avance hacia China.

Es un “*cinturón de seguridad*”, para proteger sus intereses estratégicos y geopolíticos en la zona, que son la extracción de petróleo y su exportación con destino a sus depósitos estratégicos en su territorio, y la minería de “tierras raras”, tan necesaria para las nuevas tecnologías por sus compañías multinacionales.

El despliegue de Camerún sería, entonces, el último eslabón hasta el momento, quedando dicho cinturón de seguridad como muestra el mapa ⁴⁹:

⁴⁸ <http://www.africom.mil/>

⁴⁹ https://elpais.com/elpais/2016/01/13/africa_no_es_un_pais/1452668400_145266.html



En todos los países que figuran en el despliegue, existe algún tipo de conflicto interno político, étnico, catástrofe humanitaria, o presencia de grupos terroristas extremistas islámicos, con lo que supuestamente su presencia quedaría justificada amparada en la ayuda humanitaria, estabilidad política a la zona, captura de terroristas, etc.

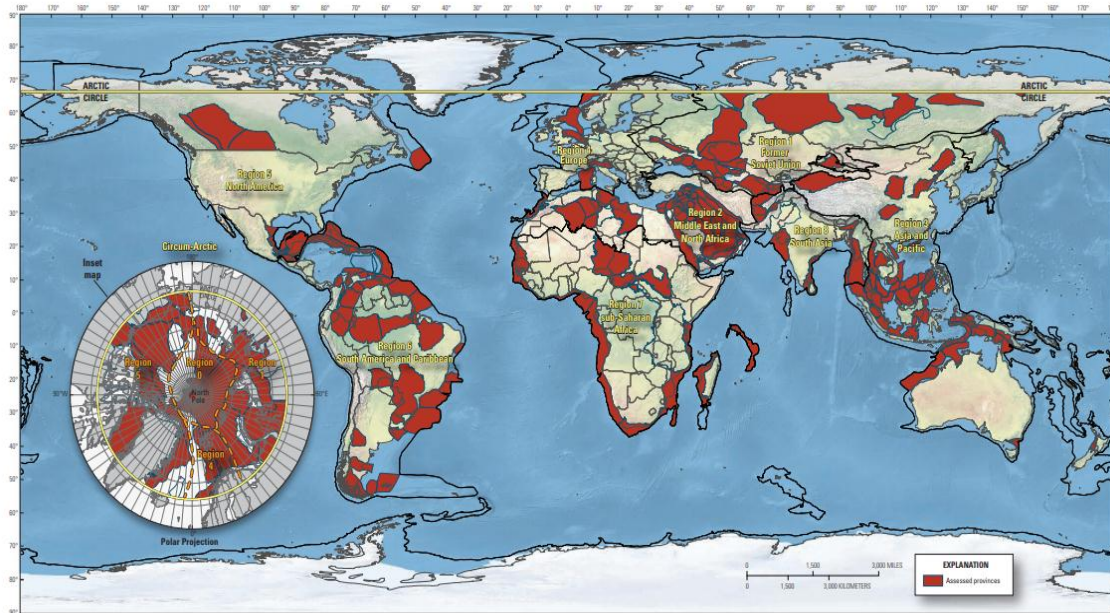
Pero no nos dejemos engañar, la realidad, solo es económica e interesada, para mantener su posición de líder mundial, que en la actualidad está intentando mantener ante el empuje que está dando China y el nuevo resurgir de la Rusia de Putin.

Lo que se oculta es que el Servicio Geológico de los Estados Unidos (USGS)⁵⁰ analizo 171 áreas de la Tierra que han sido calificadas como zonas donde se encuentran importantes reservas de petróleo y gas natural del planeta.

La importancia de esto es que hace 12 años estas zonas eran consideradas por los expertos áreas donde los productos energéticos no se podían extraer.

Y en lo que respecta al petróleo África quedo situada en la región número siete por su importancia, como se muestra en el mapa que sigue.

⁵⁰ <https://pubs.usgs.gov/fs/2012/3042/fs2012-3042.pdf>



4.5.4.- FUERZAS MILITARES CHINAS.

Si el ejército o las fuerzas armadas de los EE.UU., son discretas en cuanto a datos o intenciones, ni que decir tiene en lo que respecta a China, un país que voluntariamente ha permanecido aislado y hermético en determinados temas, que esta desarrollando sus capacidades a grandes pasos con un potencial económico e industrial que sorprende, aunque en los últimos años ha desacelerado su ritmo.

En el año 2.015, hizo público su “Libro Blanco de Defensa Nacional” en el que plasmaba sus intenciones en este asunto, lo que más ha llamado la atención a todos los analistas internacionales, de todos los países que tienen puestos sus ojos en China, ha sido la modificación en lo que respecta a la salida de sus tropas de su territorio y el establecimiento de bases militares por el mundo, con la intención de proteger sus intereses económicos y comerciales, así como a sus nacionales repartidos por el mundo.

Como consecuencia de esta modificación, entre otras, está sopesando sustituir como “inquilino” a los EE.UU., en la base aérea de Lajes Field en las Azores, islas Portuguesas que están situadas estratégicamente en el corazón del océano atlántico.

Las Azores será el siguiente paso de presencia militar China fuera de su territorio, posiblemente pueda ampliarse su futura estrategia de despliegue militar en Siria, Birmania u otras alianzas militares con diversos países de su simpatía, para hacer frente a EE.UU.

Pero en lo que respecta al continente Africano la presencia de China ya está establecida, en Yibuti, un pequeño país que carece de riquezas de interés, pero que dentro de lo que es el continente ha sabido mantener una estabilidad política, que hace que las potencias internacionales se hayan fijado en él, además de su situación estratégica.

En menos de 20 años la presencia China en el continente se ha disparado, en la actualidad tan solo tres países están fuera de su órbita geopolítica.

En este mapa⁵¹ se muestra la situación de la presencia China y sus campos de actuación e intereses en el continente.

⁵¹ <https://www.semana.com/mundo/articulo/china-inauguro-su-primera-base-naval-en-africa/533377>



Como se puede ver en realidad las intenciones de China no difieren mucho a las de los demás países que tienen presencia en el continente, salvo que China sigue una política de no injerencia en los asuntos internos de aquellos países en los que se establece.

Realiza inversiones, está construyendo infraestructuras como la sede de Addis Ababa de la Organización de la Unidad Africana (OUA) de 200 millones de dólares, que obsequió de forma gratuita como su "regalo a África".

A cambio, extrae materias primas de su interés, y exporta a esos países sus excedentes de producción comercial, sus nacionales encuentran un trabajo que en su país de origen no tienen, aliviando la superpoblación que sufre el país, y sus empresas siguen creciendo en poder económico y proyección internacional, y como es lógico China.

Además, con la instalación de la base militar en Djibouti, podrá proteger sus inversiones, sus clientes y sus nacionales con la fuerza militar.

4.5.5.- FUERZAS MILITARES JAPONESAS ⁵²

Recientemente Japón ha modificado su constitución netamente pacifista adoptada tras la II Guerra Mundial, que le permitirá por primera vez ayudar militarmente a sus aliados, si estos son atacados. Esto en otras palabras significa que las tropas japonesas por primera vez tras su derrota en la II Guerra Mundial, podrán combatir fuera de su territorio.



Japón podrá ejercer el llamado derecho de autodefensa colectiva, si *"la existencia del país se ve amenazada y existe un claro peligro de que se vean anulados los derechos del pueblo a la vida, la libertad y la búsqueda de la felicidad"*.



⁵² <http://www.elmundo.es/internacional/2014/07/01/53b2824422601d76158b4572.html>

El referido concepto de “autodefensa colectiva” está amparado por el derecho internacional y, además de la asistencia militar a aliados en caso de que estos sean atacados, permitiría la participación de Japón en operaciones de seguridad de Naciones Unidas.

La consecuencia ha sido la necesidad de convertir a Japón en un actor "más proactivo" en materia de seguridad dentro de la comunidad internacional y también ha instado a otorgar a las Fuerzas de Auto Defensa un papel más enérgico ante el avance de China en la región y las amenazas de Corea de Norte.

La base militar japonesa en Yibuti tiene una extensión de 12,14 hectáreas y está cerca del aeropuerto internacional de Yibuti, y junto a la estadounidense “Camp Lemonnie”.

Es la primera base militar del FAD fuera de Japón y fue establecida en 2011 para ayudar a monitorear la piratería en el Golfo de Adén, frente a la costa de Somalia. Se supone que las tropas presentes en dicha base rondarían el número de 400 hombres.

4.5.6.- FUERZAS ARMADAS ITALIANAS.

Como antigua potencia colonial Italia también tiene intereses en África y por ello, amparándose en su seguridad ha iniciado una operación militar en Níger con el objetivo de ayudar a la lucha contra los traficantes de seres humanos y controlar así el flujo migratorio hacia las costas europeas.

El lugar que ocupado por las tropas italianas es parte de una de las rutas migratorias de seres humanos más importantes del mundo. Y también, reserva de minerales para la industria bélica

El objetivo de la misión, al parecer, es el apoyo a la operación internacional G5 Sahel, operativo antiterrorista. Así como también entrenar a las Fuerzas Armadas y a la policía local, además de proporcionar soporte al control de un área estratégica en la frontera con Libia (antigua colonia suya).

Por otra parte, también tiene Italia una base establecida en Yibuti a unos siete kilómetros de la frontera con Somalia y muy próxima a del aeropuerto donde se sitúan las tropas francesas y japonesas, en esta zona del cuerno de África, los Italianos estuvieron presentes con anterioridad en otra operación, la "Ocean Shield" a cargo de la OTAN, que reemplazó la "Allied Protector". El radio de acción de estas operaciones antipiratería abarcaba las aguas del Cuerno de África y Océano Índico.

El personal militar que compone este contingente lo forman las tres armas, más los carabineros, siendo en total aproximadamente 300 efectivos, contando con drones dirigidos desde Amendola, (una base situada en la península itálica).

Con estas misiones, a la que se suma la asistencia a los países del área que quieran adquirir habilidades y capacidades para hacer frente a la piratería de la zona y que obedecen a las necesidad de proteger los intereses externos Italia en el llamado "*ampliada del Mediterráneo*".

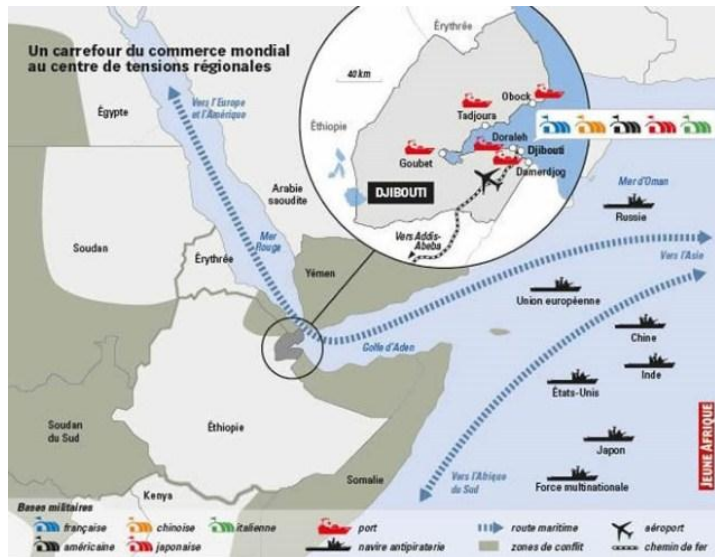
4.6. YIBUTI UN CASO ESPECIAL, “LA BASE MILITAR DE AFRICA”

El país ha asumido la importancia de albergar múltiples bases militares extranjeras en su territorio, tal y como muestra la infografía⁵³, una situación geoestratégica donde “**África toca Oriente Medio**”, con el control sobre el estrecho de Bab el Mandeb, que geográficamente enlaza, al norte con el mar Rojo y al sur con el golfo de Adén y Océano Índico a la vez que separa el Cuerno de África (al este) de la península arábiga (al oeste). Tiene una longitud de unos 115 kilómetros y en su parte más estrecha, denominado el verdadero estrecho, de cerca de 30 kilómetros.

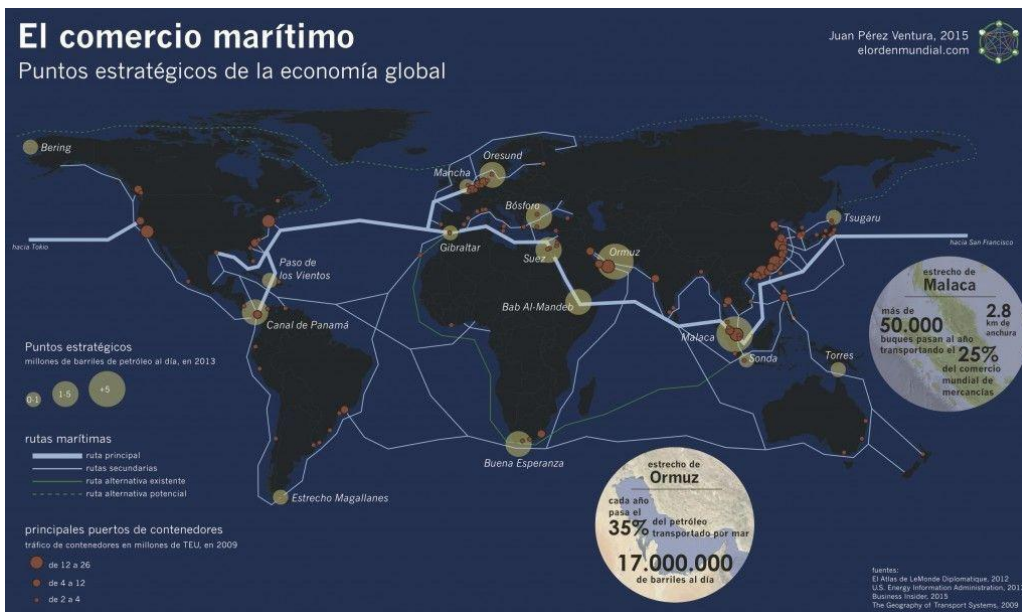
A su vez, la isla de Perim (de 14 k²) divide al estrecho en dos canales bien diferenciados, incluso por el tipo de corrientes que les afectan. Así, el situado al “Este” tiene 3 kilómetros de ancho, 30 metros de profundidad y su corriente con carácter superficial, circula hacia el mar Rojo mientras que

⁵³ https://www.graphicnews.com/es/pages/35016/MILITARY-Nations-jostle-for-influence-in-Djibouti-_infographic

el situado al “Oeste” de unos 25 km de ancho, de alrededor de 300 metros de profundidad y con una fuerte corriente submarina en dirección al Océano Índico. Desde el punto de vista administrativo, la ribera africana pertenece a Eritrea y a Djibouti y la ribera asiática a Yemen.



Por otra parte, este estrecho, es un punto estratégico de la economía global y por lo tanto un punto de paso obligado de una buena parte del tráfico marítimo de petróleo hacia Europa, Estados Unidos y Asia, tal y como se aprecia en el mapa contabilizándose un tránsito por él de alrededor de 4 millones de barriles diarios de petróleo, así como de un gran volumen de mercancías de toda índole. Todas estas características geográficas lo convierten en uno de los siete enclaves estratégicos más importantes del mundo y su cierre afectaría al transporte marítimo de crudo y mercancías varias a nivel mundial, tal y como se muestra en este mapa⁵⁴



⁵⁴ <https://elordenmundial.com/2016/05/12/yibuti-centinela-bab-mandeb/>

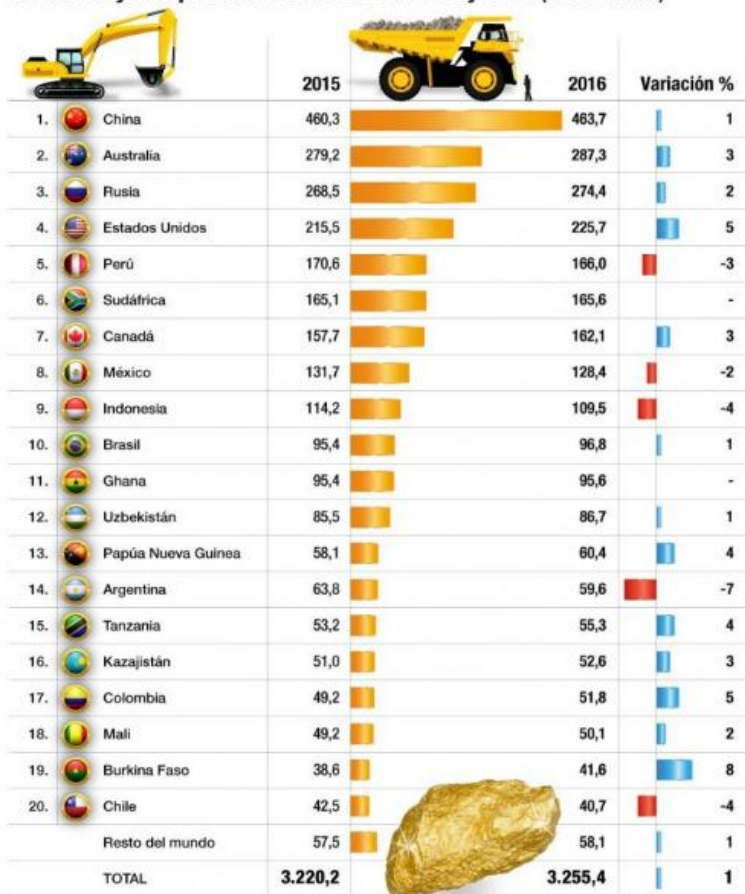
Y como es lógico esta situación Yibuti, la está sabiendo aprovechar, pues gracias a ello obtiene un doble beneficio: por un lado, se fortalece su valor geoestratégico y por otro recibe cuantiosas sumas de dinero al permitir la estancia de las potencias occidentales, que le permiten un saneamiento económico para lo que es la zona, si bien a su vez quedaba expuesto como objetivo del creciente movimiento yihadista.

De hecho, Yibuti adolece de muchos males que también se pueden encontrar en buena parte del continente africano, y probablemente, de no ser por los ingresos occidentales, serían todavía peores. Su Índice de Desarrollo Humano en el año 2014 le situaba en el puesto número 168 de 188 estados, la situación yibutí es tremendamente complicada, en parte causada por la ausencia total de recursos que explotar y por unos estados vecinos arrasados por la guerra o sumidos en un subdesarrollo todavía peor que el de la excolonia francesa.

Lo dicho hasta ahora creo que explica claramente lo que hace especial a este país africano, su situación geográfica es fundamental para que los países asentados tengan una atalaya perfecta desde la que vigilar y controlar lo que ocurre en el continente y en defensa de sus intereses

4.7.- ¿Y QUÉ TIENE ÁFRICA?

Los 20 mayores productores de oro en 2015 y 2016 (en toneladas)



FUENTE: MetaFocus.

GRÁFICO: Belén Trincado / OsnInformación

Para contestar a esta pregunta hay que estudiar muy bien el continente, ya que su tamaño e historia hablan por sí solos, algunos ya se han aportado a lo largo de este trabajo, pero es muy conveniente hacer un recordatorio y resumen para que queden claras las ideas y los conceptos, los intereses que tienen muchos países del mundo se centran en sus riquezas al ser un continente muy antiguo, su subsuelo esconde gran cantidad de depósitos minerales, tierras raras, hidrocarburos, gas, así como riquezas forestales de maderas nobles. Todo ello de gran valor e interés comercial y tecnológico, para la sociedad del siglo XXI.

África es rica, muy rica y posee un importante potencial y abundancia de minerales.

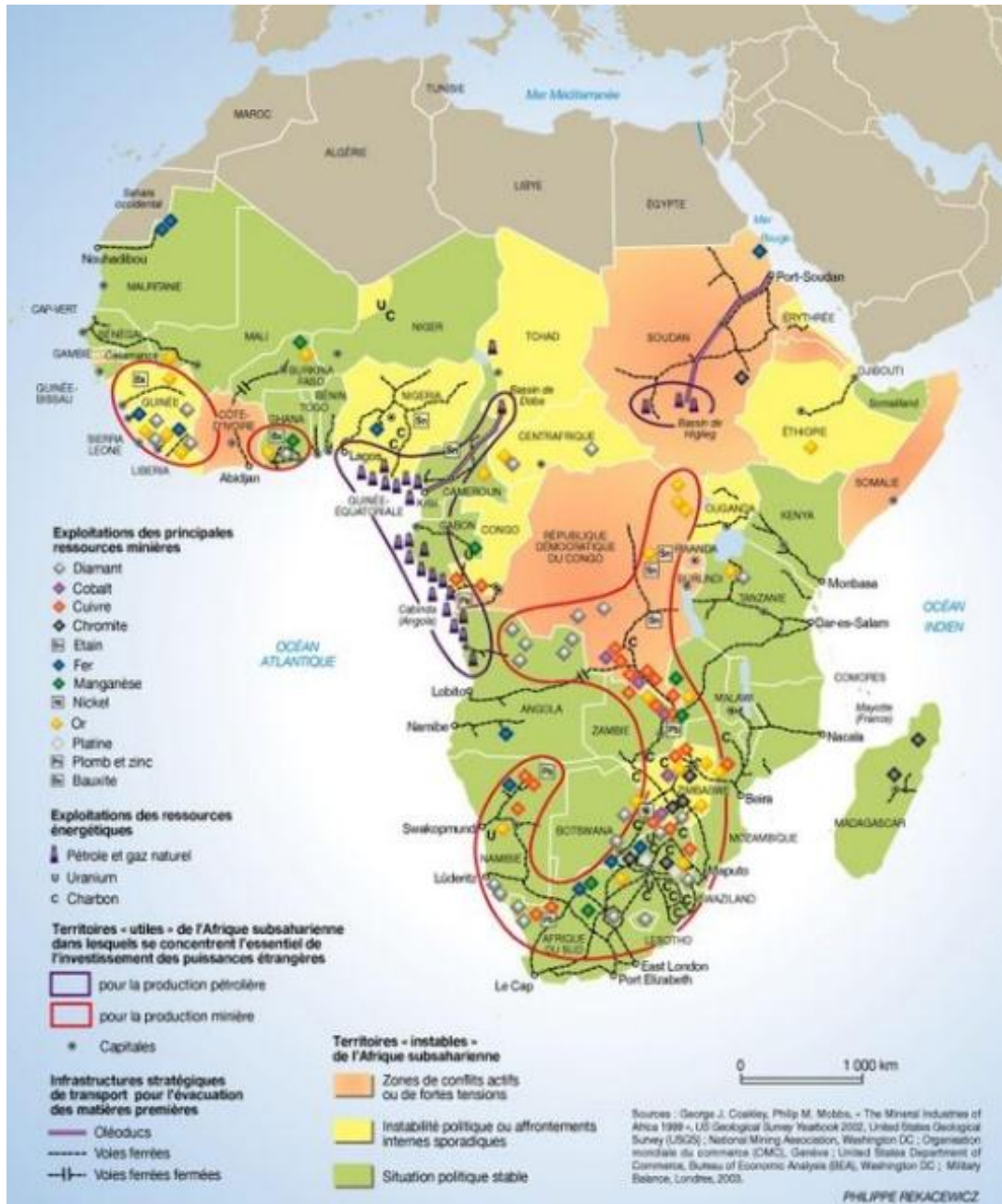
Por ejemplo y para poderse hacer una idea de las riquezas

del continente, sobre un metal precioso, el oro, desde siempre conocido, valorado y codiciado por el hombre desde su descubrimiento.

De los veinte países mayores productores de oro del mundo, cinco de los que encuentran en la lista son africanos⁵⁵, tal y como se muestra en la gráfica anterior.

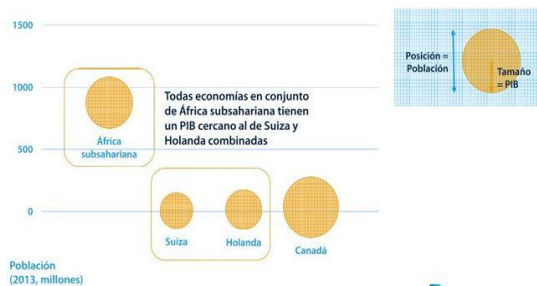
Los nuevos minerales o tierras raras también se están explotando por su abundancia en el continente, como por ejemplo en la mina de coltán Luwovo, cerca de Rubaya, en República Democrática del Congo⁵⁶.

Pero toda esta riqueza que tiene el continente se concentra en determinadas zonas y países, como se puede observar en el siguiente mapa.



⁵⁵ <https://www.oroinformacion.com/es/OroInformacion/60/236/%C3%89stos-son-los-20-pa%C3%ADses-que-extraen-m%C3%A1s-oro.htm>

⁵⁶ <http://ctxt.es/es/20170621/Politica/13372/Africa-expolio-riqueza-ayuda-occidente.htm>



Así pues, en la siguiente grafica se observa la comparativa entre el Producto Interior Bruto de todos los países que componen el África Subsahariana, que coincide más o menos con el tamaño combinado de las economías suiza y holandesa, e inferior a la canadiense.

Según el Banco Mundial⁵⁷, se prevé que el crecimiento en la región aumente hasta el 3,2 por ciento en 2018 desde el 2,4 por ciento en 2017.

Un crecimiento más firme dependerá de la reafirmación de los precios de los productos básicos y la implementación de reformas.

Una caída en los precios de los productos básicos, aumentos de las tasas de interés mundiales más pronunciados de lo esperado y esfuerzos inadecuados para mejorar la dinámica de la deuda podrían retrasar el crecimiento económico.

Se prevé que Sudáfrica alcance un crecimiento del 1.1 por ciento en 2018 del 0.8 por ciento en 2017. Se prevé que Nigeria acelere a una expansión del 2.5 por ciento este año desde el 1 por ciento en el año que acaba de terminar.

Por lo tanto, África tiene riquezas en su subsuelo codiciadas por los países faltos de ellas, tiene una necesidad de alimentos para su población que provoca desplazamientos en busca de unas

Que casualmente coinciden con las zonas de mayor pobreza, donde se desarrollan la mayoría de los conflictos, donde la inestabilidad de los regímenes provoca éxodos de la población huyendo de las hambrunas, la muerte, en definitiva, lugares que tienen riquezas y posibilidades económicas para que sus habitantes tengan una vida cómoda, resultan que son los más necesitados y pobres, es una curiosa y triste realidad.

TABLE 2.6.2 Sub-Saharan Africa country forecasts¹

(Real GDP growth at market prices in percent, unless indicated otherwise)

Percentage point differences from June 2017 projections

	2015	2016	2017e	2018f	2019f	2020f	2017e	2018f	2019f
Angola	3.0	0.0	1.2	1.6	1.5	1.5	0.0	0.7	0.0
Benin	2.1	4.0	5.4	6.0	6.3	6.7	-0.1	0.0	0.0
Botswana ²	-1.7	4.3	4.5	4.7	4.8	4.8	0.5	0.5	0.5
Burkina Faso	4.0	5.9	6.4	6.0	6.0	6.0	0.3	-0.3	0.3
Burundi	-3.9	-0.6	0.5	1.5	2.5	2.5	-1.0	-0.5	-0.1
Cabo Verde	0.9	3.8	3.5	3.6	3.8	3.8	0.2	-0.1	0.1
Cameroon	5.8	4.5	3.7	4.1	4.3	4.3	-0.2	-0.3	-0.3
Chad	1.8	-6.4	-2.7	3.7	2.9	6.8	-2.9	0.5	-0.2
Comoros	1.0	2.2	2.5	2.7	2.9	2.9	-0.8	-1.3	-1.1
Congo, Dem. Rep.	6.9	2.4	2.6	3.0	3.3	3.3	-2.1	-1.9	-1.6
Congo, Rep.	2.6	-2.8	-1.1	2.3	1.5	1.5	-2.1	0.8	0.0
Côte d'Ivoire	8.9	8.3	7.6	7.2	7.2	7.2	0.8	0.7	0.9
Equatorial Guinea	-9.1	-9.0	-8.5	-6.0	-4.2	-4.2	-2.6	1.0	1.8
Ethiopia ²	9.6	7.5	8.5	8.2	7.8	7.8	0.2	0.2	-0.1
Gabon	4.0	2.1	1.1	2.4	3.7	3.7	-0.2	0.0	0.8
Gambia, The	4.1	2.2	3.0	3.5	4.2	4.2	0.5	-0.3	0.2
Ghana	3.8	3.7	6.1	8.3	5.5	5.5	0.0	0.5	-0.7
Guinea	3.5	6.6	6.7	5.8	5.9	5.9	2.3	1.2	1.3
Guinea-Bissau	6.1	5.8	5.5	5.2	5.4	5.4	0.4	0.1	0.3
Kenya	5.7	5.8	4.9	5.5	5.9	5.9	-0.6	-0.3	-0.2
Lesotho	5.6	2.3	4.0	4.0	4.2	4.2	1.0	0.6	0.6
Liberia	0.0	-1.6	2.5	3.9	5.0	6.0	-0.5	-1.4	0.7
Madagascar	3.1	4.2	4.1	5.1	5.6	5.4	0.6	-1.3	0.9
Malawi	2.8	2.5	4.5	5.0	5.4	5.4	0.1	0.1	0.1
Mali	5.7	5.8	5.3	5.0	4.7	4.7	0.0	-0.2	-0.4
Mauritania	1.4	2.0	3.5	3.0	4.6	4.6	0.0	0.3	0.0
Mauritius	3.5	3.7	3.9	3.8	3.7	3.7	0.5	0.3	0.4
Mozambique	6.6	3.8	3.1	3.2	3.4	3.4	-1.7	-2.9	-3.3
Namibia	6.0	1.1	1.7	3.0	3.5	3.5	-1.3	-1.0	-0.7
Niger	4.0	5.0	5.2	5.2	5.4	5.6	0.0	-0.3	-0.1
Nigeria	2.7	-1.6	1.0	2.5	2.8	2.8	-0.2	0.1	0.3
Rwanda	8.9	5.9	5.2	5.9	6.8	6.8	-0.8	-0.9	-0.2
Senegal	6.5	6.7	6.8	6.9	7.0	7.0	0.1	0.0	0.0
Seychelles	3.5	4.4	4.2	3.8	3.5	3.5	0.0	0.0	0.0
Sierra Leone	-20.6	6.3	5.6	6.3	6.7	6.7	0.2	0.7	0.8
South Africa	1.3	0.3	0.8	1.1	1.7	1.7	0.2	0.0	-0.3
Sudan	4.9	4.7	4.1	3.7	3.7	3.7	0.0	-0.2	-0.2
Swaziland	1.5	1.3	0.9	1.9	1.8	1.8	-0.8	-1.2	-1.4
Tanzania	7.0	7.0	6.6	6.8	6.9	6.9	-0.6	-0.4	-0.5
Togo	5.3	5.0	5.0	5.3	5.4	5.4	0.4	-0.2	-0.1
Uganda ²	5.2	4.7	4.0	5.1	5.7	6.0	-0.6	-0.1	0.1
Zambia	2.9	3.0	4.2	4.5	5.0	5.0	0.1	0.0	0.3
Zimbabwe	1.4	0.7	2.8	0.9	0.2	0.2	0.5	-0.9	-1.5

Source: World Bank.

Notes: e = estimate; f = forecast. World Bank forecasts are frequently updated based on new information and changing (global) circumstances. Consequently, projections presented here may differ from those contained in other Bank documents, even if basic assessments of countries' prospects do not differ at any given moment in time.

1. GDP at market prices and expenditure components are measured in constant 2010 U.S. dollars. Excludes Central African Republic, São Tomé and Príncipe, Somalia, and South Sudan.

2. Fiscal-year-based numbers.

For additional information, please see www.worldbank.org/ges.

⁵⁷ <http://www.worldbank.org/en/publication/global-economic-prospects>

mejoras de su calidad de vida y supervivencia, necesita la finalización de los conflictos armados y estabilidad política, y tiene un crecimiento demográfico superior al del resto del mundo.

5.- “FUTURIBLE”.

Habiendo realizado un repaso por la historia de África y sus problemas, el futuro es incierto y difícil de predecir, pero en vista de los acontecimientos históricos sufridos por el continente, basándose en ellos, es ahora a hacer un estudio DAFO., del continente, sacando unas conclusiones de prospectiva sobre el mismo.

(La estructura que se va a emplear no es de cuadro o de esquema, como se suele emplear en los análisis DAFO, similar al que se muestra en la figura de al lado, dado que el contenido de cada apartado es muy extenso, por lo que continuare con el formato de apartados que tiene este trabajo).

	Aspectos favorables	Aspectos desfavorables
Análisis interno	Fortalezas	Debilidades
Análisis externo	Oportunidades	Amenazas

5.1.- POSITIVO.

En este apartado se va a enumerar todo lo que se considera que el continente tiene bueno, y se subdivide en dos subapartados, en el primero se expone, lo bueno interno o sea sus fortalezas propias y en el segundo lo bueno externo, es decir lo que ven y tiene bueno u ofrece bueno desde el punto de vista para otros continentes o países.

5.1.1.- FORTALEZAS INTERNAS.

- Situación geográfica que le permite el control del tráfico marítimo mundial.
- Grandes oportunidades, por sus atractivos naturales para generar una floreciente y potente industria turística.
- Grandes reservas de hidrocarburos y gasísticas.
- Inmensas reservas de minerales acumulados en su subsuelo de oro, antimonio, bauxita, cromo, cobalto, diamantes, fluorita, hafnio, manganeso, fosfato mineral, metales del platino, titanio, vanadio, vermiculita y circonio, etc.
- Un creciente mercado interno de consumo.
- Un bajo costo de producción.
- Abundancia de mano de obra
- Población muy joven, en edad productiva.
- Diversidad y riqueza cultural.
- Pirámide poblacional asegura crecimiento y estabilidad en los próximos años.
- Deseos de superación y mejora.

5.1.2.- OPORTUNIDADES EXTERNAS.

- Oportunidades de negocio.
- Oportunidad de salida, venta, comercialización de excedentes de producción.
- Menores requisitos para instalación de centros de producción, fabricación.
- Mínimos controles gubernamentales para el cumplimiento de normativas internacionales de obligado cumplimiento.
- Floreciente mercado de consumo.

- Incorporación vertiginosa al uso de las nuevas tecnologías.
- Grandes superficies de terreno aprovechable para la agricultura sin explotar.
- Grandes recursos naturales inexplorados.
- Carencia de infraestructuras de comunicaciones y su necesidad de construcción para modernización del continente.
- Oportunidad de desarrollo laboral para parados de alta cualificación de otras zonas del mundo.

5.2.- NEGATIVO.

En este apartado se va a enumerar todo lo que se considera negativo para su supervivencia o crecimiento que el continente tiene que hacer frente, y también se divide en dos subapartados, en el primero se relacionan, las debilidades o carencias que impiden su desarrollo y crecimiento por carencias internas y en el segundo subapartado las amenazas a las que tiene que hacer de procedencia exterior o sea de otros continentes o países.

5.2.1.- DEBILIDADES.

- Corrupción generalizada en muchos organismos oficiales y a todos los niveles.
- Favoritismos o persecuciones por pertenencia a clan o etnia, dependiendo del gobierno de turno.
- Inseguridad jurídica para establecimiento de centros de producción, por inestabilidad de los estados.
- Pobreza generalizada y altas tasas de desempleo.
- Gran conflictividad interna e inseguridad, por guerras civiles, interestatales, terrorismo de índole religioso, tráfico de personas, armas, drogas.
- Carencia de infraestructuras sanitarias, que provocan grandes brotes de forma periódica de enfermedades contagiosas.
- Carencia o deficientes infraestructuras de comunicaciones y transportes, que impiden rápida distribución de mercancías y productos.
- Ausencia de tratamientos de aguas residuales y la consiguiente transmisión de riesgos sanitarios, con difusión de epidemias.
- Urbanización escasa, poco adecuada, o deficiente.
- Carencia o deficiencia en la distribución del agua potable y limpia siendo inseguro su consumo.
- Poco nivel cultural de la población, escasa educación y alfabetización.
- Ausencia de habilidades productivas importantes.
- Alta tasa de desempleo.
- Economía productiva, agricultura, generalizada de supervivencia.
- Problemas discriminatorios según pertenencia a etnia, clan o grupo.
- Clara desigualdad de género y discriminación de la mujer.
- Rápida deforestación de las selvas tropicales.
- Desertificación por aumento de la extensión del Sahara zona Sahel, por cambio climático.
- Destrucción de la diversidad animal por destrucción de sus hábitats naturales.

5.2.2.- AMENAZAS.

- Creciente posibilidad de ser utilizado como campo de batalla por terceros países hegemónicos,
- Rápido aumento de presencia militar extranjera.
- Expolio de sus riquezas naturales, hidrocarburos, gasísticas y minerales de manera abusiva y precios mínimos.
- Trabas para crecimiento y desarrollo por proteccionismos de terceros países.
- La competencia de otros países de bajo coste.
- África sufre de calentamiento global
- Aumento de barreras comerciales y aranceles a la exportación de sus productos.
- Trabas administrativas a la integración laboral de sus habitantes en terceros países.
- Dificultad de equiparación tecnológica por precios desorbitados para sus economías.
- Condiciones abusivas para la obtención de financiación.
- Riesgo de cambio de condiciones comerciales que les podrían impedir hacer frente a sus compromisos adquiridos, por cambio de precios de productos como consecuencia de globalización.

6.- CONCLUSIONES.

África es un continente con grandes recursos naturales, un continente que ha sufrido mucho en el pasado debido a las acciones de los colonizadores, que remodelaron la región sin tener en cuenta las tradiciones y las relaciones sociales locales, un continente donde muchos países han tenido que enfrentarse, aparte de a la pobreza, el hambre y los cataclismos naturales, a guerras sangrientas y conflictos internos que, en muchos casos, perduran hasta hoy en día, mientras que en otros han dejado profundas heridas o han provocado consecuencias irrevocables para la sociedad.

Tradicionalmente, las riquezas naturales del continente negro han atraído a las naciones más poderosas, sobre todo países occidentales, que han visto que su influencia en la región un componente clave necesario en la lucha por la hegemonía del mundo.

Hasta tal punto que, por los intereses extranjeros han prevalecido sobre los propios, y se ha conseguido que luchen entre ellos, para no poner en riesgo la vida de los supuestos “seres superiores venidos de lejos”, las conclusiones que se sacan de todo lo expuesto, son las siguientes:

1. La humanidad está en deuda con el continente africano, ya que la historia nos cuenta que la expansión de la raza humana por el mundo comenzó en África.
2. Se ha abusado de sus gentes, de su simplicidad, falta de egoísmo, respeto por el medio natural, adaptación al entorno, empleando para ello las capacidades tecnológicas de los foráneos llegados al continente.
3. Se les ha forzado a trasladarse de sus entornos naturales, se les ha esclavizado y trasladado como si fueran “ganado”, o quizás en algunos casos peor, para trabajar en tierras lejanas y desconocidas para ellos, para enriquecimiento de otros seres “humanos”.
4. Se ha generado un sentimiento de desprecio, no aceptación o consideración diferente hacia ellos, nacido del color de su piel.
5. No se les ha permitido integrarse y desarrollar sus capacidades en la comunidad internacional, una vez que se dio fin a la colonización y obtuvieron sus independencias los diferentes países creados de forma artificial por los extranjeros llegados al continente, del que solo les interesaban sus riquezas, no sus habitantes.

6. Se han utilizado sus territorios de forma subrepticia por los diferentes bloques ideológicos para dirimir su enfrentamiento, evitando que la confrontación armada, si hubiera sido necesaria, ocurriera en sus espacios territoriales.
7. Se están utilizando los actuales conflictos internos, para probar tecnología militar de nueva generación, y apoyar gobiernos afines a los intereses de potencias extranjeras.
8. Se explotan sus recursos, a bajo costo y sin la compensación justa para ellos.
9. Su pirámide poblacional en aumento le convierte en un continente superpoblado, que buscará expansión siendo un riesgo para Europa, que no podrá hacer frente a la inmigración masiva que se avecina, pero que ya ha comenzado.
10. África tiene el control de tres pasos obligatorios para el tráfico marítimo internacional, Estrecho de Gibraltar, Canal de Suez, Estrecho de Bab el-Mandeb, por lo que podría controlar la economía mundial.

Pero no todo es malo para África, dado el sufrimiento que la historia les ha infringido, ha creado grandes resistencias a las calamidades un impresionante espíritu de supervivencia y sobre todo una realidad de futuro, basada en la juventud de sus pobladores, en sus ansias de mejora de crecimiento e integración, son el continente llamado a regenerar la población mundial, puesto que se estima que para el año 2.050, en los próximos 50 años el crecimiento demográfico acelerado se desplazará de Asia a África y aquí es donde radica el gran cambio.

En 1950 Nigeria tenía una población de unos 37 millones. En 2015 ya son más de 182 millones, en 2060 serán más de 470 millones y superarán a los EEUU. Para 2100, la población de Nigeria ya habrá superado con creces a la población de toda Europa, ¿esta Europa preparada para este crecimiento? ¿no será mejor ayudarles a desarrollarse y que su propio país tenga recursos y capacidad de mantener a sus ciudadanos, evitando que tengan que emigrar?

Si el valor absoluto de la población es importante, aún lo es más la edad media de esta. En 2060 la edad media de la población de los EEUU será de 42 años. En Nigeria la edad media de su población serán 24 años. Algo similar sucede con la República Democrática del Congo: Con 237 millones de habitantes el Congo superará la población de Brasil. Eso sí, el primero tendrá una edad media de 24 años, el segundo de 47 años.

Si los niveles de pobreza en África persisten dentro de 50 años, las actuales avalanchas de inmigrantes cruzando el mediterráneo serán una broma a una envejecida Europa.

África es el gran reto que tiene Europa o trabajamos para mejorar su bienestar y estabilidad o cuando se quiera reaccionar ya será demasiado tarde y el problema y el desafío que supondrá para Europa no tendrá solución.

Mientras que en los países desarrollados sus índices de natalidad cada vez son menores, en el continente la natalidad va en aumento, la población tiene una media de edad muy inferior al resto del mundo, por lo que el continente Africano, nuevamente va a aportar mucho a la humanidad, nuevamente la supervivencia de la raza humana va a estar en el origen del continente Africano como consecuencia de su crecimiento demográfico.

Pero desgraciadamente queda mucho trabajo por hacer, el mundo tiene que ayudar y colaborar con África, que hay que dejar de lado los intereses económicos que nos llevaron a la conquista y



explotación de este, en definitiva, tenemos que ser más humanos y colaborar para que la calidad de vida de la que disfrutamos, mucha de ella gracias a los productos y materias primas que provienen de África, ellos también la alcancen y disfruten.

Hay que ayudarles a alcanzar conocimiento, cultura educación, llamémoslo como queramos, pero ayudémosles a salir airosos de la explotación a la que les hemos sometido a lo largo de la historia.

La verdad es que yo mismo tengo que agradecerle al continente, pues el estudio que he tenido que realizar para poder confeccionar este trabajo, me ha permitido conocer una realidad ignorada, en la parte que a mí me toca.... me gustaría que este tipo de viñetas, tan explícitas y que con tan poco dicen tanto, no fueran realidad.⁵⁸

Salamanca (España)

⁵⁸ <https://realidadinamica.wordpress.com/2013/04/26/que-tan-bueno-para-africa-ha-sido-tener-riquezas-naturales/>

BIBLIOGRAFIA:

Breve historia del África subsahariana, Eric García Moral, Editorial Nowtilus.

El reparto de África, de la Conferencia de Berlín a los conflictos actuales, Roberto Ceamanos, Editorial Casa África.

Historia de un continente África, John Iliffe, Editorial Akal.

Geopolítica, claves para entender un mundo cambiante, Varios autores, Editorial Universitaria Ramon Areces.

La historia del mundo en mapas, Jhon Haywood y otros, Editorial Susaeta.

La necesidad de conocer África, José Luis Rodríguez Jiménez y otros, Servicio de Publicaciones Universidad Rey Juan Carlos.

Estrategia de seguridad nacional 2.017, Departamento de Seguridad Nacional, Gobierno de España.

Plan de diplomacia de la defensa, Servicio de Publicaciones del Ministerio de Defensa.

RECURSOS DE INTERNET:

https://es.wikipedia.org/wiki/Categor%C3%ADa:Etnias_de_%C3%81frica

<http://www.un.org/es/sections/issues-depth/africa/index.html>

<https://elordenmundial.com/category/regiones/africa/>

https://es.wikipedia.org/wiki/Comercio_%C3%A1rabe_de_esclavos

<https://mondediplo.com/1998/04/02africa>

<https://elitealasanjabarbariealpoder.blogspot.com.es/2015/03/Nigeria-Entre-la-insurgencia-islamista-la-estrategia-estadounidense-por-su-petroleo-y-el-resurgimiento-del-fascismo.html>

http://www.defensa.gob.es/misiones/en_exterior/

<http://tallergeo4.blogspot.com.es/2013/02/los-recursos-naturales-de-africa.html>

<http://ctxt.es/es/20170621/Politica/13372/Africa-expolio-riqueza-ayuda-occidente.htm>

https://en.wikipedia.org/wiki/Kai_Krause

<https://news.microsoft.com/uploads/2015/10/true-size-africa-map.jpg>

https://es.wikinews.org/wiki/Descubren_en_Marruecos_los_f%C3%B3siles_m%C3%A1s_antiguos_conocidos_del_Homo_sapiens

https://es.wikipedia.org/wiki/Imperios_africanos

https://es.wikipedia.org/wiki/Comercio_%C3%A1rabe_de_esclavos#/media/File:African_slave_trade.png

https://es.wikipedia.org/wiki/Comercio_atl%C3%A1ntico_de_esclavos

<https://i0.wp.com/www.esascosas.com/wp-content/uploads/2017/02/RutaTriangular5.jpg>

https://es.wikipedia.org/wiki/Reparto_de_%C3%81frica

<http://mrdomingo.com/2013/04/10/la-desconocida-historia-de-la-esclavitud-en-espana/>

https://es.wikipedia.org/wiki/Antonio_L%C3%B3pez_y_L%C3%B3pez

https://es.wikipedia.org/wiki/Antonio_L%C3%B3pez_y_L%C3%B3pez#/media/File:A_L%C3%B3pez_y_L%C3%B3pez_-_002.jpg

<https://www.elperiodico.com/es/barcelona/20180223/barcelona-retirara-la-estatua-de-antonio-lopez-el-4-de-marzo-6645506>

https://es.wikipedia.org/wiki/Joan_G%C3%BCell

https://commons.wikimedia.org/wiki/File:Monument_a_G%C3%BCell_i_Ferrer_-_Barcelona_01.JPG

<https://senderosdelahistoria.wordpress.com/2009/11/04/paul-von-lettow-vorbeck-1870-1964/>

https://es.wikipedia.org/wiki/Historia_de_Camer%C3%BAn

https://es.wikipedia.org/wiki/Rebeli%C3%B3n_del_Mau_Mau#cite_note-Ref1-10

<https://www.geografiainfinita.com/2018/01/las-fronteras-que-dividen-pueblos/>

<https://luisdominguez86.wordpress.com/2010/03/12/mapa-de-africa/>

<http://www.jeuneafrique.com/mag/323809/politique/coups-detat-afrique-fin-dune-epoque/>

<http://www.acnur.es/PDF/Tendencias2016.pdf>

<http://www.avina.net/avina/wp-content/uploads/2015/04/InContext-63-mapa-africa.jpg>

<http://porfinenafrica.com/2010/07/el-vaiven-de-los-refugiados-en-africa/>

<https://eacnur.org/blog/conflictos-actuales-africa/>

https://es.wikipedia.org/wiki/Guerra_civil_somal%C3%AD

[https://es.wikipedia.org/wiki/Guerra_civil_chadiana_\(2005-2010\)](https://es.wikipedia.org/wiki/Guerra_civil_chadiana_(2005-2010))

https://es.wikipedia.org/wiki/Guerra_civil_en_Sud%C3%A1n_del_Sur

https://es.wikipedia.org/wiki/Conflicto_de_Darfur

<http://www.lavanguardia.com/internacional/20180127/44277669005/duenas-destino-chad-conflicto-darfur-sudan.html>


<https://www.crisisgroup.org/africa/west-africa/nigeria/b126-instruments-pain-iv-food-crisis-north-east-nigeria>

<https://www.pinterest.com.mx/pin/450922981410351566/>

<http://www.dsn.gob.es/es/estrategias-publicaciones/estrategias/estrategia-seguridad-nacional-2017>

<http://www.defensa.gob.es/>

http://www.defensa.gob.es/misiones/en_exterior/
http://www.defensa.gob.es/misiones/en_exterior/
<http://www.defensa.gob.es/Galerias/defensadocs/misiones-internacionales.pdf>
<http://www.africom.mil/>
https://elpais.com/elpais/2016/01/13/africa_no_es_un_pais/1452668400_145266.html
<https://pubs.usgs.gov/fs/2012/3042/fs2012-3042.pdf>
<https://www.semana.com/mundo/articulo/china-inauguro-su-primera-base-naval-en-africa/533377>
<http://www.elmundo.es/internacional/2014/07/01/53b2824422601d76158b4572.html>
<https://www.graphicnews.com/es/pages/35016/MILITARY-Nations-jostle-for-influence-in-Djibouti-infographic>
<https://elordenmundial.com/2016/05/12/yibuti-centinela-bab-mandeb/>
<https://www.oroinformacion.com/es/OroInformacion/60/236/%C3%89stos-son-los-20-pa%C3%ADses-que-extraen-m%C3%A1s-oro.htm>
<http://ctxt.es/es/20170621/Politica/13372/Africa-expolio-riqueza-ayuda-occidente.htm>
<http://www.worldbank.org/en/publication/global-economic-prospects>
<https://realidadinamica.wordpress.com/2013/04/26/que-tan-bueno-para-africa-ha-sido-tener-riquezas-naturales/>



ISSN: 2539-0015 (en línea)

TRIARIUS

*Boletín de Prevención y Seguridad ante el
Terrorismo y las Nuevas Amenazas*

¡Suscríbete!

...y recíbelo en tu e-mail cada 15 días, de manera gratuita.

